Dokladová část

OBSAH:

4. Stanoviska vlastníků veřejné dopravní a technické infrastruktury
5. Inženýrskogeologický a hydrogeologický průzkum
6. Geologie

Spis. zn.: OSU/2575-2023
Schvaluje se za podmínek rozhodnutí
ze dne 05. 10. 2023 č.j. DACI/26007/23/OSU
Městský úřad v Dačicích
stavební úřad

A	01	02	03	04	05	06	07	08	09	M				Bpv	±0,000
	10			20			30				2,0	4,0m	6,0		471,35

AUTORIZACE	Miroslav Vypušťák, ČKAIT - 1300883

AS PROJECT CZ s.r.o.
ARCHITEKTURA, PROJEKCE, ENGINEERING, DODAVATELSKÁ ČINNOST A PRODEJ
U PROSTŘEDNÍHO MLÝNA 128, 393 01 PELHŘIMOV, TEL.: 565 323 249, WWW.ATELIERAS.CZ

hlavní architekt	hlavní projektant	zodpovědný projektant	vypracoval
/	Ing. Jiří Žák	Ing. Jiří Žák	Miroslav Vypušťák

Bílkov - výstavba víceúčelového hřiště

INVESTOR:	Město Dačice, Krajířova 27, 380 13 Dačice, IČO: 00246476	FORMÁT	/ x A4
MÍSTO STAVBY:	parc.č. 548/14, k.ú. Bílkov obec Dačice, kraj Jihočeský	DATUM	07/2022
CHARAKTER STAVBY:	novostavba	STUPEŇ DOK.	DUR+DSP+DPS
DOKUMENTACE:	DOKLADOVÁ ČÁST	Č. ZAKÁZKY	1063/21
		Č. ARCHIVNÍ	1063/CZ
OBSAH:		MĚŘÍTKO: /	ČÍS. VÝKRESU:

CETIN

VYJÁDŘENÍ O EXISTENCI SÍTĚ ELEKTRONICKÝCH KOMUNIKACÍ společnosti CETIN a.s. („Vyjádření“)

A VŠEOBECNÉ PODMÍNKY OCHRANY SÍTĚ ELEKTRONICKÝCH KOMUNIKACÍ společnosti CETIN a.s. („Všeobecné podmínky ochrany SEK“)

toto Vyjádření a Všeobecné podmínky ochrany SEK je vydané dle ustanovení § 101 zákona č. 127/2005 Sb., o elektronických komunikacích a o změně některých souvisejících zákonů, v platném znění („**Zákon o elektronických komunikacích**“), a dle ustanovení § 161 zákona č. 183/2006 Sb., o územním plánování a stavebním řádu, v platném znění („**Stavební zákon**“), a dle příslušných ustanovení zákona č. 89/2012 Sb., občanského zákoníku, v platném znění („**Občanský zákoník**“)

Číslo jednací: 622779/22 **Číslo žádosti: 0122 466 676 („Žádost“)**

Název akce („**Stavba**“)	Bílkov - výstavba víceúčelového hřiště	
Důvod vydání Vyjádření („**Důvod vyjádření**“)	Společné územní a stavební řízení	
Žadatel	Deals management, a.s., odštěpný závod	
Stavebník	Deals management, a.s., odštěpný závod	
Zájmové území	Okres	Jindřichův Hradec
	Obec	Dačice
	Kat. území / č. parcely	Bílkov
Platnost Vyjádření		**21. 4. 2024 („Den konce platnosti Vyjádření“)**

Žadatel Žádostí určil a vyznačil Zájmové území, jakož i určil Důvod Vyjádření.

Na základě určení a vyznačení Zájmového území Žadatelem a na základě určení Důvodu Vyjádření vydává společnost CETIN a.s. následující Vyjádření:

Nedojde ke střetu se sítí elektronických komunikací (dále jen „**SEK**“) společnosti a.s.

(I) Na Žadatelem určeném a vyznačeném Zájmovém území se nevyskytuje SEK společnosti CETIN a.s.

(II) Společnost CETIN a.s. **souhlasí, aby** Stavebník a/nebo Žadatel, je-li Stavebníkem v Zájmovém území vyznačeném v Žádosti, **provedl stavbu a/nebo činnosti** povolené příslušným správním rozhodnutím vydaným dle Stavebního zákona.

(III) Stavebník nebo jím pověřená třetí osoba je povinen řídit se Všeobecnými podmínkami ochrany SEK, které jsou nedílnou součástí Vyjádření.

Vyjádření je platné pouze pro Zájmové území určené a vyznačené Žadatelem, jakož i pro Důvod Vyjádření stanovený a určený Žadatelem v Žádosti.

Vyjádření pozbývá platnosti i) v Den konce platnosti Vyjádření, ii) změnou rozsahu Zájmového území či změnou Důvodu Vyjádření uvedeného v Žádosti a/nebo iii) jakýmkoliv porušením kterékoliv povinnosti stanovené Všeobecnými podmínkami ochrany SEK, to vše v závislosti na tom, která ze skutečností rozhodná pro pozbytí platnosti Vyjádření nastane nejdříve.

Číslo jednací: 622779/22 Číslo žádosti: 0122 466 676

Společnost CETIN a.s. vydáním tohoto Vyjádření poskytla Žadateli pro Žadatelem určené a vyznačené Zájmové území veškeré informace o SEK dostupné společnosti CETIN a.s. ke dni podání Žádosti.

Ze strany společnosti CETIN a.s. může v některých případech docházet ke zpracování Vašich osobních údajů. Ke zpracování Vašich osobních údajů dochází vždy v souladu s platnými právními předpisy. Konkrétní zásady a podmínky zpracování osobních údajů společností CETIN a.s. jsou dostupné na stránce https://www.cetin.cz/zasady-ochrany-osobnich-udaju.

V případě dotazů k Vyjádření kontaktujte prosím asistenční linku 238 461 111.

Přílohami Vyjádření jsou:

- *Všeobecné podmínky ochrany SEK*
- *Informace o možném napojení na SEK ve vlastnictví společnosti CETIN a.s.*
- *Situační výkres (obsahuje Zájmové území určené a vyznačené Žadatelem a výřezy účelové mapy SEK)*

Vyjádření vydala společnost **CETIN a.s.** dne: 21. 4. 2022.

CETIN a.s.
Českomoravská 2510/19, Libeň
190 00 Praha 9
DIČ: CZ04084063
102

Číslo jednací: 622779/22 Číslo žádosti: 0122 466 676

VŠEOBECNÉ PODMÍNKY OCHRANY SÍTĚ ELEKTRONICKÝCH KOMUNIKACÍ společnosti CETIN a.s.

1. PLATNOST VŠEOBECNÝCH PODMÍNEK

i) Tyto Všeobecné i podmínky ochrany sítě elektronických komunikací (dále jen „**VPOSEK**") tvoří součást Vyjádření (jak je tento pojem definován níže v článku 2 VPOSEK).
ii) V případě rozporu mezi Vyjádřením a těmito VPOSEK mají přednost ustanovení Vyjádření, pokud není těmito VPOSEK stanoveno jinak.

2. DEFINICE

Níže uvedené termíny, jsou-li použity v těchto VPOSEK a uvozeny velkým písmenem, mají následující význam:

„**CETIN**" znamená CETIN a.s. se sídlem Českomoravská 2510/19, Libeň, 190 00 Praha 9, IČO: 04084063, zapsaná v obchodním rejstříku vedeném Městským soudem v Praze pod spz. B 20623;
„**Občanský zákoník**" znamená zákon č. 89/2012 Sb., občanský zákoník, ve znění pozdějších předpisů;
„**POS**" je zaměstnanec společnosti CETIN, pověřený ochranou sítě, Josef Mála, tel.: 724 216 554, e-mail: josef.mala@cetin.cz;
„**Den**" je kalendářní den;
„**Příslušné požadavky**" znamená jakýkoli a každý příslušný právní předpis, vč. technických norem, nebo normativní právní akt veřejné správy či samosprávy, nebo jakékoli rozhodnutí, povolení, souhlas nebo licenci, včetně podmínek, které s ním souvisí;
„**SEK**" je síť elektronických komunikací ve vlastnictví CETIN;
„**Stavba**" je stavba a/nebo činnosti ve vztahu, k níž bylo vydáno Vyjádření, a je prováděna Stavebníkem a/nebo Žadatelem v souladu s Příslušnými požadavky, povolená příslušným správním rozhodnutím vydaným dle Stavebního zákona;
„**Situační výkres**" je výkres, který je přílohou Vyjádření a obsahuje Zájmové území určené a vyznačené Žadatelem v Žádosti a výřezy účelové mapy SEK;
„**Stavebník**" je osoba takto označená ve Vyjádření;
„**Vyjádření**" je vyjádření o existenci sítě elektronických komunikací vydané společností CETIN dne 21. 4. 2022 pod č.j 622779/22;
„**Zájmové území**" je území označené Žadatelem a/nebo Stavebníkem v Žádosti;
„**Stavební zákon**" je zákon č. 183/2006 Sb., o územním plánování a stavebním řádu;
„**Zákon o elektronických komunikacích**" je zákon č. 127/2005 Sb., o elektronických komunikacích a o změně některých souvisejících zákonů, ve znění pozdějších předpisů;
„**Žadatel**" je osoba takto označená ve Vyjádření.
„**Žádost**" je žádost, kterou Žadatel a/nebo Stavebník požádal CETIN o vydání Vyjádření.

3. PLATNOST A ÚČINNOST VPOSEK

Tyto VPOSEK jsou platné a účinné Dnem odeslání Vyjádření na i) adresu elektronické pošty Stavebníka a/nebo Žadatele uvedenou v Žádosti nebo ii) adresu pro doručení prostřednictvím poštovní přepravy uvedenou Stavebníkem a/nebo Žadatelem v Žádosti.

4. OBECNÁ PRÁVA A POVINNOSTI STAVEBNÍKA A/NEBO ŽADATELE

(i) Stavebník, Žadatel je výslovně srozuměn s tím, že SEK je veřejně prospěšným zařízením, byla zřízena ve veřejném zájmu a je chráněna Příslušnými požadavky.
(ii) Stavebník, Žadatel nebo jím pověřená třetí osoba, je povinen při provádění Stavby nebo jiných prací, při odstraňování havárií a projektování staveb, řídit se Příslušnými požadavky, správnou praxí v oboru stavebnictví a technologickými postupy a je povinen učinit veškerá nezbytná opatření vyžadovaná Příslušnými požadavky k ochraně SEK před poškozením. Povinnosti dle tohoto odstavce má Stavebník rovněž ve vztahu k SEK, které se nachází mimo Zájmové území.
(iii) Při zjištění jakéhokoliv rozporu mezi údaji v Situačním výkresu, který je přílohou Vyjádření a skutečným stavem, je Stavebník a/nebo Žadatel povinen bez zbytečného odkladu, nejpozději Den následující po zjištění takové skutečnosti, zjištěný rozpor oznámit POS.
(iv) Případné dodatečné požadavky na úpravu a přeložení SEK zajistí společnost CETIN v souladu s ustanovením § 104 odst. 17 Zákona o elektronických komunikacích.
(v) Stavebník, Žadatel nebo jím pověřená třetí osoba, je povinen každé poškození či krádež SEK bezodkladně, nejpozději Den následující po zjištění takové skutečnosti, oznámit takovou skutečnost dohledovému centru společnosti CETIN na telefonní číslo +420 238 464 190.
(vi) Bude-li Stavebník, Žadatel nebo jím pověřená třetí osoba na společnosti CETIN požadovat, aby se jako účastník správního řízení, pro jehož účely bylo toto Vyjádření vydáno, vzdala práva na odvolání proti rozhodnutí vydanému ve správním řízení, je oprávněn kontaktovat POS.

5. ROZHODNÉ PRÁVO

Vyjádření a VPOSEK se řídí českým právem, zejména Občanským zákoníkem, Zákonem o elektronických komunikacích a Stavebním zákonem. Veškeré spory z Vyjádření či VPOSEK vyplývající budou s konečnou platností řešeny u příslušného soudu České republiky.

6. PÍSEMNÝ STYK

Písemným stykem či pojmem „písemně" se pro účely Vyjádření a VPOSEK rozumí předání zpráv jedním z těchto způsobů:
- v listinné podobě;
- e-mailovou zprávou se zaručeným elektronickým podpisem dle zák. č. 227/2000 Sb., o elektronickém podpisu a o změně některých dalších zákonů (zákon o elektronickém podpisu), ve znění pozdějších předpisů;

7. ZÁVĚREČNÁ USTANOVENÍ

(i) Stavebník, Žadatel nebo jím pověřená třetí osoba je počínaje Dnem převzetí Vyjádření povinen užít informace a data uvedená ve Vyjádření pouze a výhradně k účelu, pro který mu byla tato poskytnuta. Stavebník, Žadatel nebo jím pověřená třetí osoba není oprávněn informace a data rozmnožovat, rozšiřovat, pronajímat, půjčovat či jinak umožnit jejich užívání třetí osobou bez předchozího písemného souhlasu společnosti CETIN.
(ii) Pro případ porušení kterékoliv z povinností Stavebníka, Žadatele nebo jím pověřené třetí osoby, založené Vyjádřením /nebo těmito VPOSEK je Stavebník, Žadatel či jím pověřená třetí osoba odpovědný za veškeré náklady a škody, které společnosti CETIN vzniknou porušením povinnosti Stavebníka, Žadatele nebo jím pověřené třetí osoby.

CETIN

Číslo jednací: 622779/22 Číslo žádosti: 0122 466 676

Informace o možném napojení na SEK ve vlastnictví společnosti CETIN a.s.

CETIN a.s. IČO: 04084063 („**CETIN**") Vám poskytuje dle ustanovení § 161 odst. 1 Stavebního zákona tyto informace o podmínkách napojení Stavby a/nebo budovy označené v Žádosti na již existující SEK:

(i) abychom Vám mohli sdělit konkrétní podmínky pro napojení Stavby a/nebo budovy označené v Žádosti na již existující SEK, vyplňte a odešlete prosím formulář dostupný na https://www.cetin.cz/web/dokumentace-site/stanoveni-podminek-pripojeni . Po odeslání formuláře se s Vámi spojí kontaktní osoba ze společnosti CETIN, která pro Vás bude koordinátorem případného napojení Stavby a/nebo budovy označené v Žádosti („**Kontaktní osoba CETIN**"). Kontaktní osoba CETIN Vám poskytne informace o technickém řešení napojení Stavby a/nebo budovy označené v Žádosti na již existující SEK a stanoví přípojný bod na již existující SEK;

(ii) předpokladem pro napojení Stavby a/nebo budovy označené v Žádosti na již existující SEK je získání všech povolení a souhlasů vyžadovaných platnými právními předpisy pro vybudování té části SEK, která je nezbytná pro napojení Stavby a/nebo budovy označené v Žádosti na již existující SEK, je-li povolení a souhlasů dle platných právních předpisů pro vybudování SEK třeba, a rovněž splnění veškerých technických podmínek pro napojení na již existující SEK;

Další pro Vás užitečné informace k napojení na SEK ve vlastnictví CETIN:

- pokud Vaše Stavba bude umísťována na základě správního rozhodnutí, doporučujeme žádost o vydání takového správního rozhodnutí podat tak, aby žádost obsahovala rovněž stavbu přípojky k SEK;
- doporučujeme stavbu přípojky k SEK v žádosti o vydání správního rozhodnutí označit jako stavební objekt - „SO trasa SEK společnosti CETIN a.s.";
- trasu přípojky k SEK a místo napojení přípojky k SEK na již existující SEK CETIN konzultujte prosím s Kontaktní osobou CETIN;
- v případě, že jste dali na naše doporučení, a Vaše žádost o vydání správního rozhodnutí k umístění Stavby obsahovala rovněž stavbu přípojky k SEK, informujte Kontaktní osobu CETIN o nabytí právní moci správního rozhodnutí vydaného na Stavbu a stavbu přípojky k SEK, CETIN se s Vámi dohodne na postoupení těch práv a povinností ze správního rozhodnutí, která se vztahují ke stavbě přípojkyk SEK, a výstavbu přípojky k SEK zajistí;
- stavíte-li budovu a/nebo je-li budova podstatně rekonstruována, mějte prosím na paměti, že budova musí být vybavena fyzickou infrastrukturou uvnitř budovy, která umožní zavedení sítě elektronických komunikací až do koncového bodu sítě v prostoru budovy, který užívá koncový uživatel, budova musí být vybavena přístupovým bodem budovy - tyto požadavky na budovu jsou určeny právním předpisem, zákonem č. 194/2017Sb., o opatřeních ke snížení nákladů na zavádění vysokorychlostních sítí elektronických komunikací a o změně některých souvisejících zákonů, ve znění pozdějších předpisů;
- doporučujeme, abyste budovu připravili na následné vybudování vnitřních komunikačních rozvodů (např. trubkováním ve zdivu) nebo vybudovali vnitřní komunikační rozvody vlastní, tak, aby umožnily napojení k SEK;
- stavíte-li budovu, mějte na paměti, že tato musí umožňovat vstup silnoproudých a komunikačních kabelů do budovy, umístění rozvodných skříní a provedení vnitřních silnoproudých a komunikačních rozvodů až ke koncovému bodu sítě. Vnitřní komunikační rozvody musí splňovat požadavky na zabezpečení proti zneužití;
- CETIN Vám nabízí zhotovení typového projektu pro realizaci vnitřních rozvodů, koncového bodu sítě a řešení vstupu vedení SEK ke koncovému bodu sítě. Máte-li o zhotovení typového projektu zájem, prosím obraťte se na Kontaktní osobu CETIN, dohodne s Vámi vše potřebné.

Požadujete-li jakékoliv další informace o možném napojení Stavby a/nebo budovy označené v Žádosti na již existující SEK, prosíme kontaktujte Kontaktní osobu CETIN.

Na www.zrychlujemecesko.cz můžete zjistit, jak je lokalita, kterou jste označil v Žádosti pokryta SEK ve vlastnictví CETIN, jakou rychlost připojení SEK umožňuje, a jak takové připojení můžete získat.

CETIN

(tiskový formát A4) Příloha k Vyjádření č.j.: 622779/22 Číslo žádosti: 0122 466 676

SITUAČNÍ VÝKRES - ZÁJMOVÉ ÚZEMÍ

LEGENDA

- hranice zájmového území k vyjádření
- NN přípojka, území s NN přípojkou CETIN
- zaměřený průběh metalického kabelu
- zaměřený průběh optického kabelu, HDPE trubky nebo souběh optického a metalického kabelu
- nezaměřený průběh metalického kabelu
- nadzemní sítě cizí
- nezaměřený průběh optického kabelu, HDPE trubky nebo souběh optického a metalického kabelu
- M radiové sítě, ochranné pásmo radiové sítě
- nadzemní sítě
- neprovazované sítě
- C podzemní sítě cizí
- sítě s NN
- kolektor, kabelovod

CETIN a.s.
Českomoravská 2510/19, Libeň
190 00 Praha 9
DIČ: CZ04084063

102

ČD-TELEMATIKA

Deals management, a.s., odštěpný závod
Ing. Patricie Provazníková
Pitterova 2855/11
130 00 Praha 3

Váš dopis zn.		**Vyřizuje**	Pavel Kříž
ze dne		**telefon**	+420 724 815 186
Číslo jednací	1202208556	**e-mail**	Pavel.Kriz@cdt.cz
Datum	21.4.2022		

Věc: **Souhrnné stanovisko k existenci sítí elektronických komunikací v majetku a/nebo ve správě ČD - Telematika a.s. ke sloučenému územnímu a stavebnímu řízení.**

Název stavby: **Bílkov - výstavba víceúčelového hřiště**

V zájmovém území určeném a vyznačeném žadatelem **se nenachází** prostředky sítí elektronických komunikací v majetku a správě ČD - Telematika a.s. a zájmové území nezasahuje do ochranného pásma těchto sítí.
Ochranné pásmo sítí elektronických komunikací určuje §102 zák. č. 127/2005 Sb., o elektronických komunikacích.

Vyjádření je platné pouze pro zájmové území vyznačené žadatelem včetně důvodu stanoveného žadatelem.

Vyjádření pozbývá platnosti dne 21.4.2024

ČD - Telematika a.s.
Pernerova 2819/2a
130 00 Praha 3

Žádost o vyjádření k existenci SEK je možné podávat elektronicky na vyjadreni.cdt.cz.

ČD-TELEMATIKA

Příloha k vyjádření číslo jednací: 1202208556
Přehledka
Podkladová data (c) ČUZK

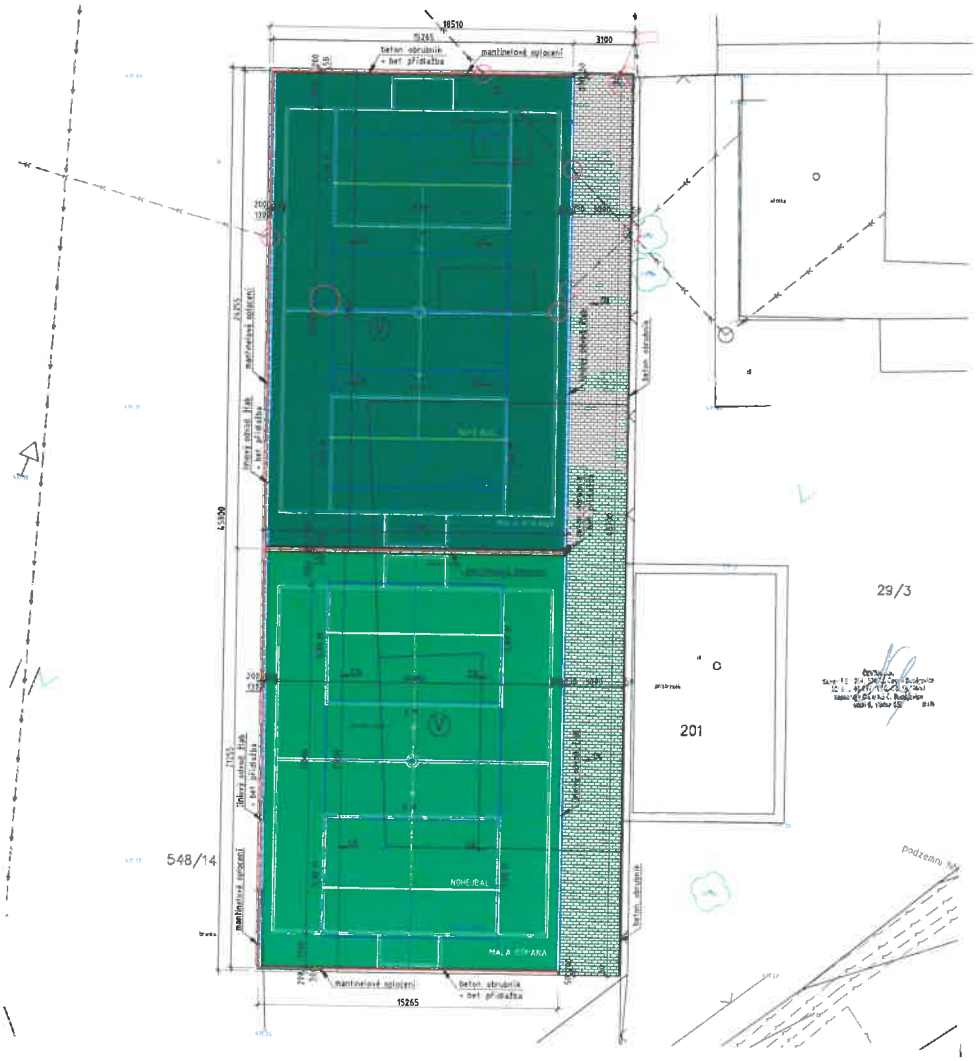

LEGENDA GEODETICKÉHO ZAMĚŘENÍ

192.18 VÝŠKOPIS
546/14 PARCELY DLE KN
HRANICE PARCEL
AREÁLOVÉ OPLOCENÍ
ŠACHTA/KANÁL
POVRCH-TRÁVA
STROM

LEGENDA INŽENÝRSKÝCH SÍTÍ - stávajících

NADZEMNÍ VEDENÍ
SDĚLOVACÍ VEDENÍ
KANALIZACE DEŠŤOVÁ
VODOVOD

LEGENDA HMOT

UM.TRÁVNÍK v. 22mm - 2mm PODLOŽKA, odstín zelený
ASFALT PROBARVENÝ, odstín světle zelený
ZÁMKOVÁ DLAŽBA
BETONOVÝ OBRUBNÍK 500/200/50mm + BET. PŘÍDLAŽBA 200/200/60mm
LINOVÝ ODVODŇOVACÍ ŽLAB S 130mm + BET PŘÍDLAŽBA 200/200/60mm
MANTINELOVÉ OPLOCENÍ v. 3m
ZASLEPENÍ STÁVAJÍCÍ ŠACHTY
STŘET SE SÍTÍ - NUTNO RUČNÍ KOPÁNÍ

LEGENDA

(V) VÍCEÚČELOVÉ HŘIŠTĚ - MALÁ KOPANÁ, VOLEJBAL, NOHEJBAL

POZNÁMKA

PODKLADEM PRO VÝKRES STÁVAJÍCÍHO STAVU BYLO GEODETICKÉ ZAMĚŘENÍ STÁVAJÍCÍHO STAVU LOKALITY

A	01	02	03	04	05	06	07	08	09	M					Bpv	±0,000
		10			20			30			2,5	4,0m		6,0		471,35

AUTORIZACE	Miroslav Vypůstek, ČKAIT - 1300883
	AS PROJECT CZ s.r.o. ARCHITEKTURA, PROJEKCE, INGINEERING, DODAVATELSKÁ ČINNOST V PRŮBEHU U PROSTŘEDNÍHO M.PNA 108, 282 01 PELHŘIMOV, TEL. 565 103 249, WWW.ATELIERAS.CZ
Hlavní architekt	J
Hlavní inženýr projektu	Ing. Jiří Žák
Zodpovědný projektant	Ing. Jiří Žák
Vypracoval	Miroslav Vypůstek
[redacted]	
MÍSTO STAVBY	parc.č. 548/14, k.ú. Bílina obec Bílina, kraj Ústecký
DATUM	04/2022
CHARAKTER STAVBY	rekonstrukce
DOKUMENTACE	D - DOKUMENTACE OBJEKTŮ
STUPEŇ ČDK	DUR-DSP
Č. ZAKÁZKY	1/21/71
Č. ARCHIVNÍ	1/21/72
OBSAH	nový stav
[redacted]	

ČEVAK

Váš dopis ze dne:	21.04.2022
Naše značka:	O22070177558
Vyřizuje:	Pavel Habr
Tel.:	tel.: +420 387 761 625
E-mail:	pavel.habr@cevak.cz
Datum:	21.04.2022

Deals management, a.s., odštěpný závod
Ing. Patricie Provazníková
Pitterova č.p. 2855/11
130 00 Žižkov

Bílkov parc. č. 548/14, Bílkov - výstavba víceúčelového hřiště (územní nebo stavební řízení - bez záměru napojení na vodohospodářské sítě)

Investor: Deals management, a.s., odštěpný závod, Žižkov, Pitterova, č.p. 2855/11, 13000

V zájmovém území provozuje společnost ČEVAK a.s. vodovod + kanalizace pro veřejnou potřebu. V příloze Vám posíláme orientační zákres námi provozovaných vodohospodářských sítí. V situaci nemusí být zakresleny všechny vodovodní a kanalizační přípojky, jejich polohu si můžete ověřit dotazem u jejich vlastníků.

S realizací souhlasíme při respektování následujících podmínek:

- Před zahájením zemních prací bude na místě provedeno vytýčení sítí provozovaných ČEVAK a.s. Vytýčení vodohospodářských sítí pro veřejnou potřebu provede ČEVAK a.s. – Ladislav Magyar, tel.724 367 617, ladislav.magyar@cevak.cz. Vytyčení je potřeba objednat nejméně deset dní předem.
- Ochranné pásmo u vodohospodářských sítí do průměru 500 mm je 1,5 m. Pokud v průběhu stavby dojde k zásahu do výše uvedených pásem, je potřeba před uložením plánovaných sítí předložit podrobné řešení k odsouhlasení oprávněnému pracovníkovi ČEVAK a.s. Pavel Habr. Součástí řešení bude okótovaný výkres s prostorovým uspořádáním sítí.
- Pro prostorové uspořádání sítí technického vybavení je nutné respektovat normu ČSN 73 6005.
- V případě umístění sloupů či pilířků do ochranného pásma vodohospodářských sítí je nutné také navrhované řešení předložit k odsouhlasení.
- V případech, kde dojde k zásahu do ochranných pásem, **musí být před dokončením akce vydán písemný souhlas se záhozem.** Písemný zápis provede ČEVAK a.s. – vodovod - Josef Povolný, tel. 724 790 998, josef.povolny@cevak.cz, kanalizace - Josef Povolný, tel. 724 790 998, josef.povolny@cevak.cz.
- Křížení vodohospodářských sítí a přípojek se zásahem do jejich konstrukce nebo profilu je nepřípustné. Pokud dojde při realizaci k poškození vodohospodářských sítí či přípojek, bude konečná oprava provedena pouze s vědomím vedoucího provozního střediska ČEVAK a.s., nebo pracovníka jím pověřeného a podle jeho pokynů.
- K předání stavby doloží dodavatel investorovi potvrzení ČEVAK a.s. o splnění podmínek tohoto vyjádření.

Upozornění: musí být zachová přípstup k čerpací stanici odpaníách vod pro těžá vozidla (20t)

Toto vyjádření společnosti ČEVAK a.s. má platnost 2 roky ode dne vydání.

S pozdravem

Pavel Habr
referent vyjadřovací činnosti

ČEVAK a.s.
Severní 8/2264, 370 10 České Budějovice
IČ: 608 49 657 DIČ: CZ60849657
zapsaná v OR u KS Č. Budějovice
oddíl B, vložka 657

v. z.

Click here to enter text.

Přílohy: Mapa_O22070177558.pdf

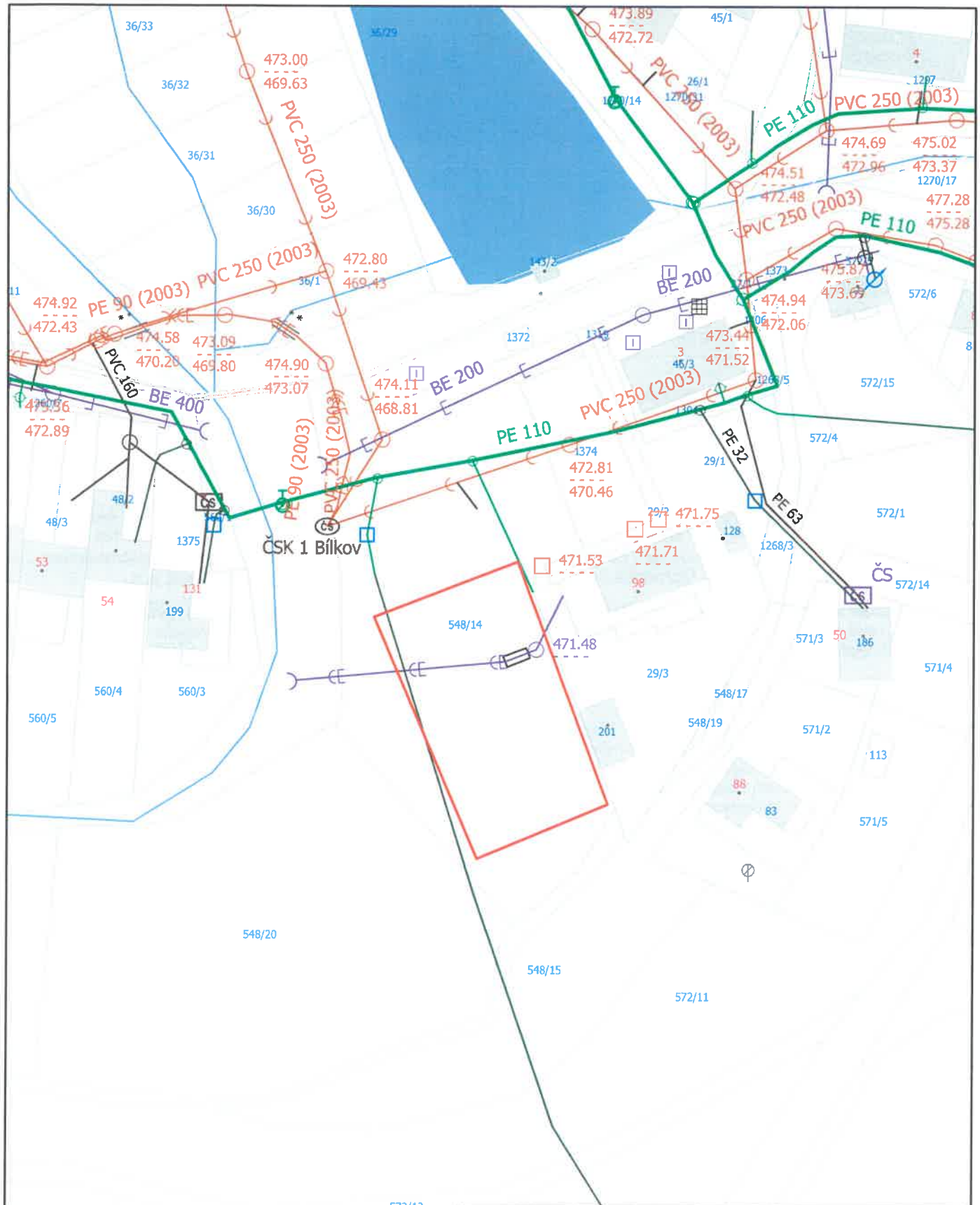

vodovod	kanalizace	silový kabel
surová voda	dešťová kanalizace	ovládací kabel
mimo provoz	odlehčovací stoka	jiný provozovatel

sítě s poskytováním vybraných služeb vodovod kanalizace	Měřítko	1 : 1 000
	Katastrální území	Bílkov
	Příloha k vyjádření č.	O22070177558
ČEVAK	Vyhotovil	Pavel Habr
	Vytisknuto	21.04.2022 10:38
ČEVAK a.s. Severní 2264/8 370 10 České Budějovice	Při záměru napojení nebo zásahu do námi provozovaných vodohospodářských sítí a jejich ochranných pásem požadujeme předložit projektovou dokumentaci.	

DISTRIBUCE

ŽADATEL

Deals management, a.s., odštěpný závod

NAŠE ZNAČKA
0101726973

VYŘÍZENO DNE
21.04.2022

Sdělení o existenci energetického zařízení, sítě pro elektronickou komunikaci nebo zařízení technické infrastruktury společnosti ČEZ Distribuce, a. s., pro akci:

Bílkov - výstavba víceúčelového hřiště

Vážený zákazníku,

dovolujeme si reagovat na Vaši žádost číslo 0101726973 ze dne 21.04.2022 o sdělení o existenci energetického zařízení, sítě pro elektronickou komunikaci nebo zařízení technické infrastruktury. Na Vámi uvedeném zájmovém území se **nenachází energetické zařízení, zařízení sítě pro elektronickou komunikaci nebo zařízení technické infrastruktury v majetku společnosti ČEZ Distribuce, a. s.**

Zároveň si Vás dovolujeme upozornit, že se v zájmovém území může nacházet energetické zařízení, sítě pro elektronickou komunikaci nebo zařízení technické infrastruktury, které není v majetku společnosti ČEZ Distribuce, a. s.

Toto sdělení je platné do 21.10.2022.

V souvislosti s výše uvedeným si Vás dovolujeme upozornit, že uvedené sdělení včetně jeho příloh představuje skutečnosti tvořící obchodní tajemství společnosti ČEZ Distribuce, a. s. Poskytnuté informace jsou dále také důvěrnými informacemi a obchodně citlivými informacemi společnosti ČEZ Distribuce, a. s. Z výše uvedených důvodů si Vás proto společnost ČEZ Distribuce, a. s., dovoluje upozornit, že s poskytnutými informacemi je potřeba nakládat dle platných právních předpisů, v opačném případě se vystavujete postihu ve smyslu platné právní úpravy. V této souvislosti si Vás dále dovolujeme upozornit, že požadované informace nesmí být předány, sděleny, využity, zpřístupněny, či jiným způsobem postoupeny na jakoukoli třetí osobu bez předchozího prokazatelného souhlasu společnosti ČEZ Distribuce, a. s. Informace o existenci energetického zařízení, sítě pro elektronickou komunikaci a zařízení technické infrastruktury mohou být využity pouze pro účel, pro který byly vyžádány.

S pozdravem

ČEZ Distribuce, a. s.
Děčín, Děčín IV-Podmokly
Teplická 874/8
PSČ 405 02
IČ: 24729035

Přílohy
Situační výkres zájmového území

DISTRIBUCE

Platí pouze se sdělením číslo 0101726973.
Zakreslené polohy zařízení v příloze jsou pouze informativní.

Situační výkres zájmového území (klad mapových listů)

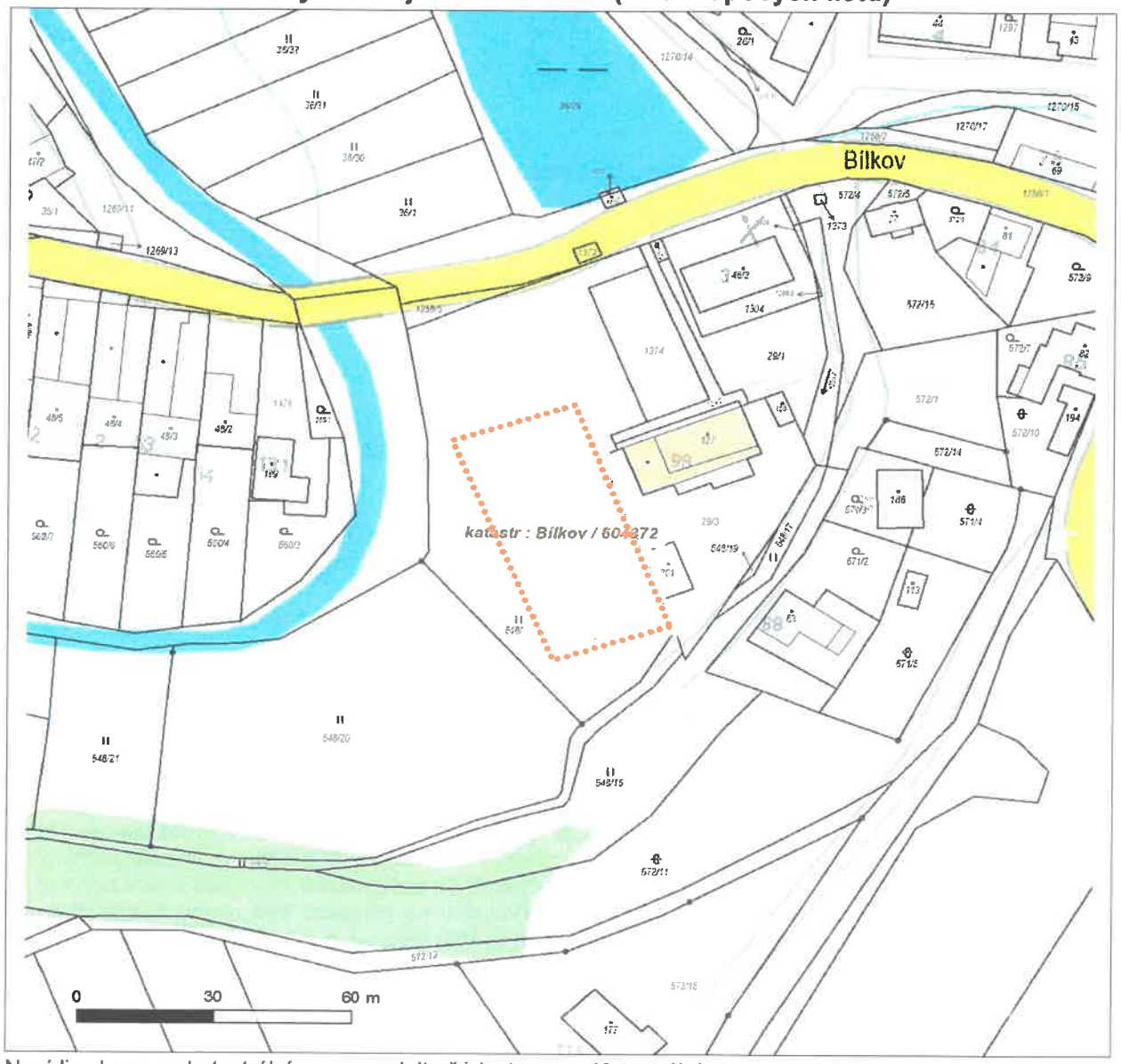

Není-li zobrazena katastrální mapa, zadejte žádost znovu. Katastrální mapa je generována prostřednictvím externí WMS služby, jejíž provoz nezajišťuje společnost ČEZ Distribuce, a. s.

LEGENDA

- Podzemní vedení NN do 1 kV
- Nadzemní vedení NN do 1 kV
- Podzemní vedení VN do 35 kV
- Nadzemní vedení VN do 35 kV
- Podzemní vedení VVN 110 kV
- Nadzemní vedení VVN 110 kV
- NN přívod odběratele
- Zařízení technické infrastruktury
- Cizí energetické vedení
- Zájmové území
- TS Stanice do 52 kV - stožárová
- TS Stanice do 52 kV - zděná
- TR Transformovna (nad 52 kV)
- Probíhající investice ČEZ Distribuce
- TS Stanice ČEZ Distribuce ve výstavbě
- Zařízení ČEZ Distribuce ve výstavbě
- Hranice katastrálního území
- Nadzemní síť pro elektronickou komunikaci
- Podzemní síť pro elektronickou komunikaci
- HDPE trubka

Souběhy sítí pro elektronickou komunikaci s energetickými sítěmi:

- Souběh s podzemním vedením NN do 1 kV
- Souběh s nadzemním vedením NN do 1 kV
- Souběh s podzemním vedením VN do 35 kV
- Souběh s nadzemním vedením VN do 35 kV
- Souběh s podzemním vedením VVN 110 kV
- Souběh s nadzemním vedením VVN 110 kV

ŽADATEL
Deals management, a.s., odštěpný závod

NAŠE ZNAČKA	VYŘIZUJE / LINKA	VYŘÍZENO DNE
0700540348		21.04.2022

Sdělení o existenci komunikačního vedení společnosti ČEZ ICT Services, a. s.

Název akce: **Bílkov - výstavba víceúčelového hřiště**

Účel: **Sloučené územní a stavební řízení**

Vážený zákazníku,
dovolujeme si reagovat na Vaši žádost číslo 0700540348 ze dne 21.04.2022, která se týkala sdělení o existenci komunikačního zařízení na Vámi určeném zájmovém území.

Dle vědomí společnosti ČEZ ICT Services, a. s., se na Vámi vymezeném zájmovém území:
nenachází komunikační zařízení v majetku společnosti ČEZ ICT Services, a. s.

Zároveň si Vás dovolujeme upozornit, že není vyloučeno, že se ve Vámi vymezeném zájmovém území nachází jiné zařízení, které není v majetku společnosti ČEZ ICT Services, a. s.

Toto sdělení je platné do 21.04.2023.

V souvislosti s výše uvedeným si Vás dovolujeme upozornit, že sdělení o existenci či neexistenci sítí představuje skutečnosti tvořící obchodní tajemství společnosti ČEZ ICT Services, a. s. Poskytnuté informace jsou dále také důvěrnými informacemi společnosti ČEZ ICT Services, a. s. Z výše uvedených důvodů si Vás proto společnost ČEZ ICT Services, a. s., dovoluje upozornit, že s poskytnutými informacemi je potřeba nakládat dle platných právních předpisů, v opačném případě se vystavujete postihu ve smyslu platné právní úpravy. V této souvislosti si Vás dovolujeme rovněž upozornit, že požadované informace nesmí být předány, sděleny, využity, zpřístupněny, či jiným způsobem postoupeny na jakoukoli třetí osobu bez předchozího prokazatelného souhlasu společnosti ČEZ ICT Services, a. s. Informace o existenci sítí mohou být využity pouze pro účel, pro který byly vyžádány.

ČEZ ICT Services, a. s.
Praha, Praha 4
Duhová 1531/3
PSČ 140 53
IČ: 26470411

Přílohy
Situační výkres zájmového území

Platí pouze se sdělením číslo 0700540348.

Zakreslené polohy zařízení v příloze jsou pouze informativní.

Situační výkres zájmového území

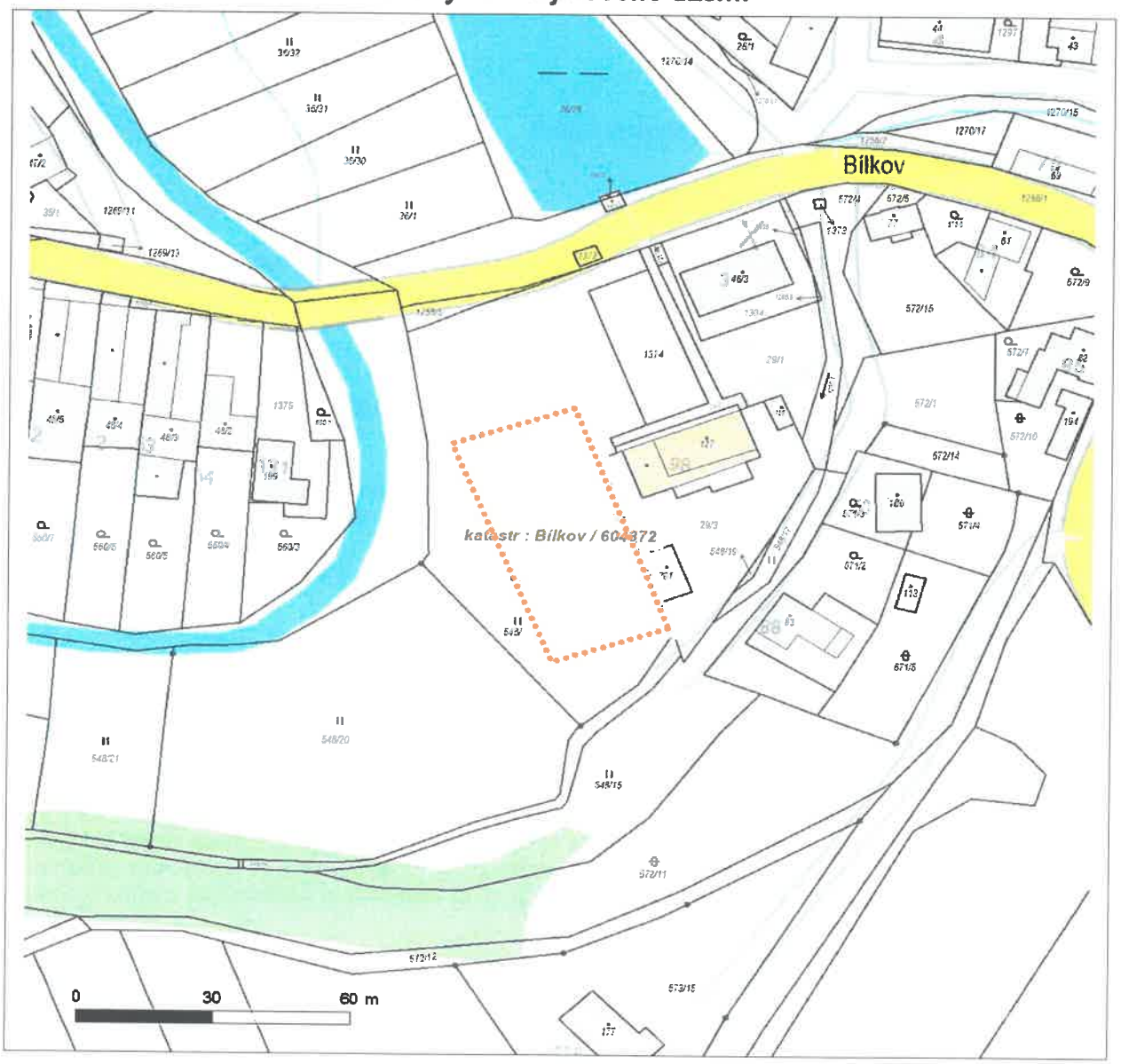

LEGENDA

- Nadzemní optické vedení
- Podzemní optické vedení
- Nadzemní metalické vedení
- Podzemní metalické vedení
- Radioreléový spoj vzduch
- Zájmové území
- Hranice katastrálního území

ŽADATEL
Deals management, a.s., odštěpný závod

NAŠE ZNAČKA	VYŘIZUJE / LINKA	VYŘÍZENO DNE
0201402460		21.04.2022

Sdělení o existenci komunikačního vedení společnosti Telco Pro Services, a. s.

Název akce: **Bílkov - výstavba víceúčelového hřiště**

Účel: **Sloučené územní a stavební řízení**

Vážený zákazníku,
dovolujeme si reagovat na Vaši žádost číslo 0201402460 ze dne 21.04.2022, která se týkala sdělení o existenci komunikačního zařízení na Vámi určeném zájmovém území.

Dle vědomí společnosti Telco Pro Services, a. s., se na Vámi vymezeném zájmovém území:
nenachází komunikační zařízení v majetku společnosti Telco Pro Services, a. s.

Zároveň si Vás dovolujeme upozornit, že není vyloučeno, že se ve Vámi vymezeném zájmovém území nachází jiné zařízení, které není v majetku společnosti Telco Pro Services, a. s.

Toto sdělení je platné do 21.04.2023.

V souvislosti s výše uvedeným si Vás dovolujeme upozornit, že sdělení o existenci či neexistenci sítí představuje skutečnosti tvořící obchodní tajemství společnosti Telco Pro Services, a. s. Poskytnuté informace jsou dále také důvěrnými informacemi společnosti Telco Pro Services, a. s. Z výše uvedených důvodů si Vás proto společnost Telco Pro Services, a. s., dovoluje upozornit, že s poskytnutými informacemi je potřeba nakládat dle platných právních předpisů, v opačném případě se vystavujete postihu ve smyslu platné právní úpravy. V této souvislosti si Vás dovolujeme rovněž upozornit, že požadované informace nesmí být předány, sděleny, využity, zpřístupněny, či jiným způsobem postoupeny na jakoukoli třetí osobu bez předchozího prokazatelného souhlasu společnosti Telco Pro Services, a. s. Informace o existenci sítí mohou být využity pouze pro účel, pro který byly vyžádány.

S pozdravem

Telco Pro Services, a. s.
Praha, Praha 4
Duhová 1531/3
PSČ 140 00
IČ: 29148278

Přílohy
Situační výkres zájmového území

Platí pouze se sdělením číslo 0201402460.

Zakreslené polohy zařízení v příloze jsou pouze informativní.

Situační výkres zájmového území

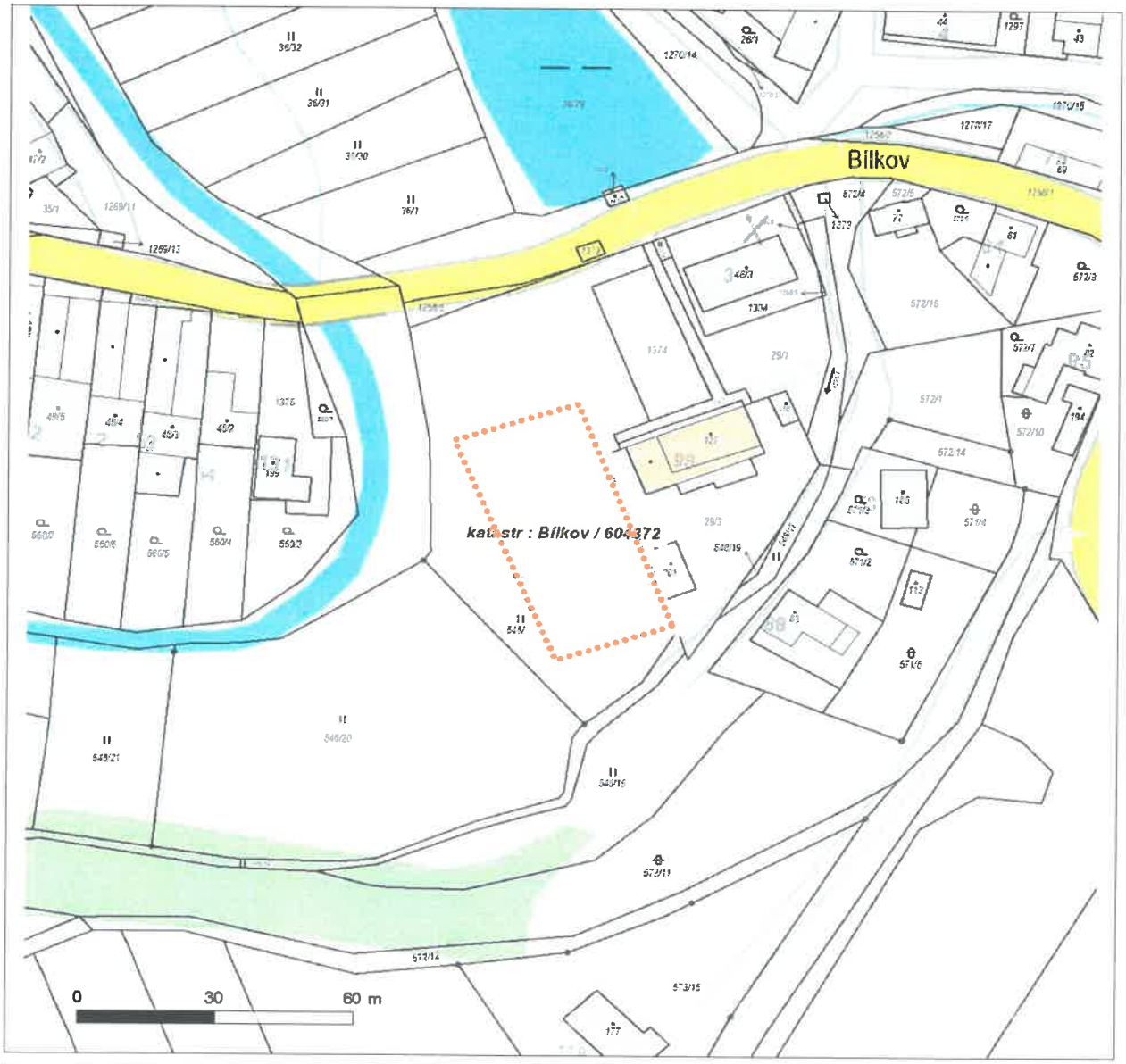

LEGENDA

- Nadzemní optické vedení
- Podzemní optické vedení
- Nadzemní metalické vedení
- Podzemní metalické vedení
- Radioreléový spoj vzduch
- Zájmové území
- Hranice katastrálního území

EG.D, a.s., Lidická 1873/36, Černá Pole, 602 00 Brno

EG.D, a.s.
Poskytování informací k sítím
Pražská 290
377 01 Jindřichův Hradec
www.egd.cz

Zuzana Kolářová
T +420-38443-4341
zuzana.kolarova@egd.cz

Naše značka
Z0980-26180212

Deals management, a.s., odštěpný závod
Ing. Patricie Provazníková
Pitterova 2855/11
13000 Praha

Jindřichův Hradec 21.04.2022

Vyjádření o existenci zařízení distribuční soustavy (elektrická síť) ve vlastnictví EG.D, a.s.

Investor stavby:	Deals management, a.s., odštěpný závod
Název stavby:	Bílkov - výstavba víceúčelového hřiště
Místo stavby:	KÚ Bílkov (604372), žadatelem vyznačené zájmové území

Toto vyjádření slouží pro informaci o stávajícím elektrickém zařízení distribuční soustavy, vlastněném a provozovaném společností EG.D, a.s., a je vyjádřením pro územní a stavební řízení. Vyjádření nenahrazuje a neuvádí připojovací podmínky. V případě, že požadujete připojení nového odběrného místa či změnu příkonu, můžete podat žádost elektronicky na www.egd.cz.

V zájmovém území se nenachází žádné zařízení ve vlastnictví EG.D, a.s.

Vyjádření má platnost do 21.04.2024.

S přátelským pozdravem

EG.D, a.s.

001

EG.D, a.s.
Lidická 1873/36, Černá Pole, 602 00 Brno

Příloha: Orazítkovaná situace s informativním zákresem sítí

Číslo žádosti: 26180212

Sídlo společnosti:
Lidická 1873/36
Černá Pole
602 00 Brno
Společnost je zapsána
v Obchodním rejstříku
vedeném Krajským soudem
v Brně, v oddílu B, vložce 8477
IČ: 280 85 400
DIČ: CZ28085400

Informativní zákres sítí **elektro** k žádosti 26180212

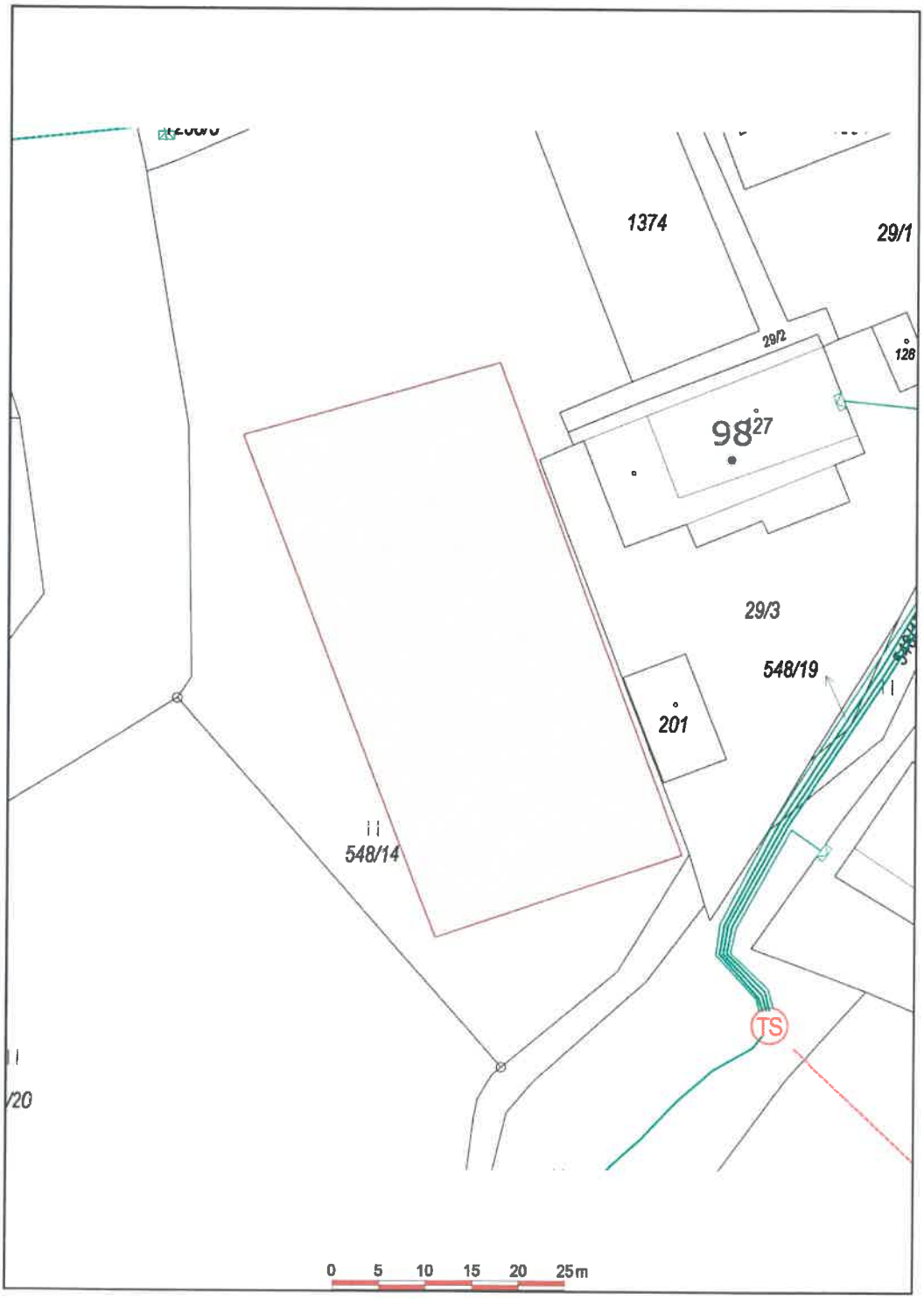

Datum 21.04.2022

001

eg·d
EG.D, a.s.
Lidická 1873/36, Černá Pole, 602 00 Brno

EG.D, a.s., Lidická 1873/36, Černá Pole, 602 00 Brno

EG.D, a.s.
Poskytování informací k sítím
Pražská 290
377 01 Jindřichův Hradec
www.egd.cz

Zuzana Kolářová
T +420-38443-4341
zuzana.kolarova@egd.cz

Naše značka
Z0980-26180212

Deals management, a.s., odštěpný závod
Ing. Patricie Provazníková
Pitterova 2855/11
13000 Praha

Jindřichův Hradec 21.04.2022

Vyjádření o existenci zařízení distribuční soustavy (plyn) ve vlastnictví EG.D, a.s.

Investor stavby:	Deals management, a.s., odštěpný závod
Název stavby:	Bílkov - výstavba víceúčelového hřiště
Místo stavby:	KÚ Bílkov (604372), žadatelem vyznačené zájmové území

Toto vyjádření slouží pro informaci o stávajícím zařízení distribuční soustavy plynu, vlastněném a provozovaném společností EG.D, a.s., a je vyjádřením pro územní a stavební řízení.

V zájmovém území se nenachází žádné plynárenské zařízení ve vlastnictví EG.D, a.s.

Vyjádření má platnost do 21.04.2024.

S přátelským pozdravem

EG.D, a.s.

eg·d 001
EG.D, a.s.
Lidická 1873/36, Černá Pole, 602 00 Brno

Příloha: Orazítkovaná situace s informativním zákresem sítí

Sídlo společnosti:
Lidická 1873/36
Černá Pole
602 00 Brno
Společnost je zapsána
v Obchodním rejstříku
vedeném Krajským soudem
v Brně, v oddílu B, vložce 8477
IČ: 280 85 400
DIČ: CZ28085400

Číslo žádosti: 26180212

Informativní zákres sítí **plynu** k žádosti 26180212

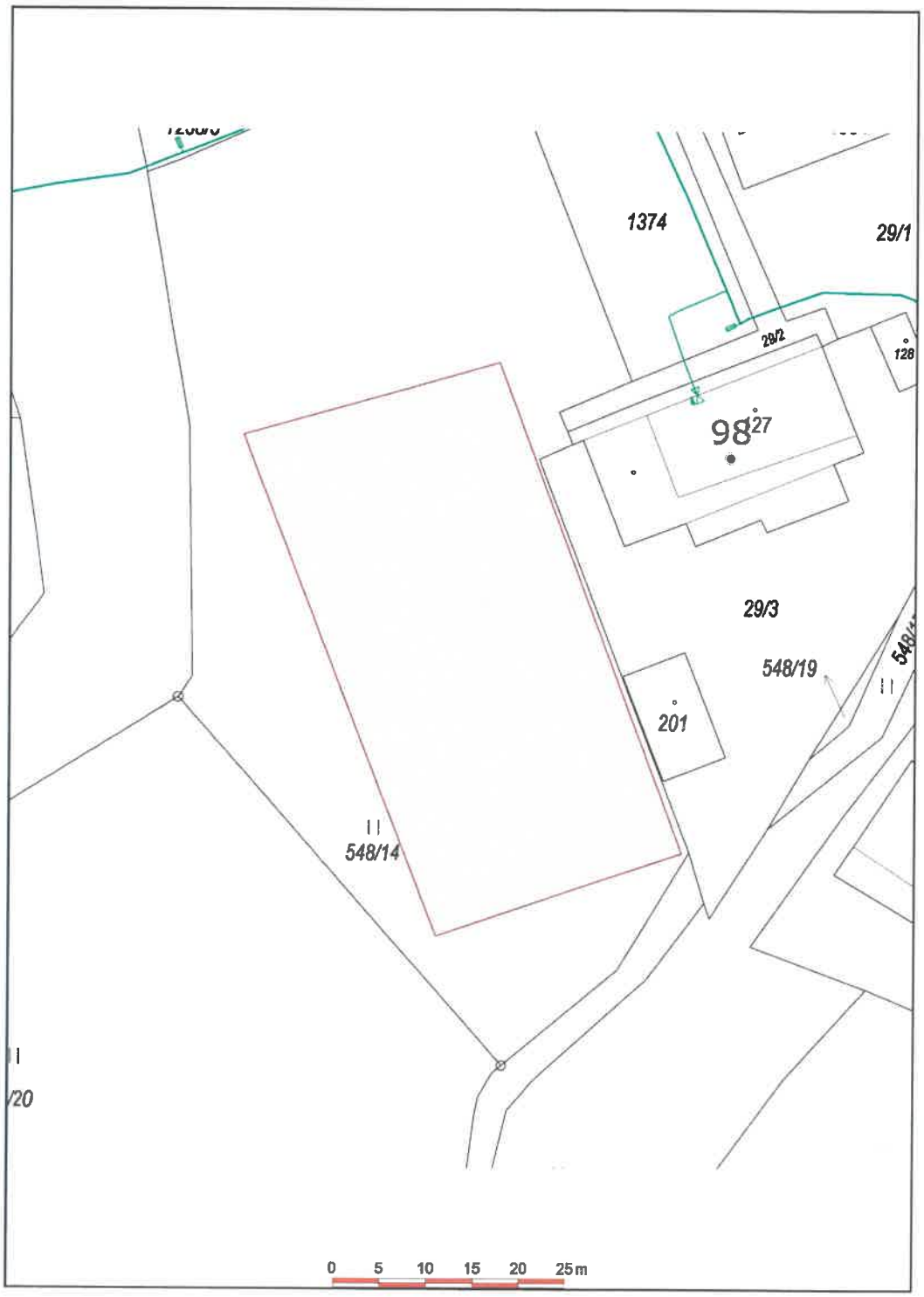

Datum 21.04.2022

001

EG.D, a.s.
Lidická 1873/36, Černá Pole, 602 00 Brno

naše značka
5002599775

vyřizuje
Jaroslav Kápička

datum
21.04.2022

Deals management, a.s., odštěpný závod
Pitterova 2855/11
13000 Praha

Věc:
Bílkov - výstavba víceúčelového hřiště

K.ú. - p.č.: Bílkov

Stavebník: Deals management, a.s., odštěpný závod , Pitterova 2855/11 , 13000 Praha

Účel stanoviska: Povolení stavby - stavební režim (ÚR+SP)

GasNet, s.r.o., jako provozovatel distribuční soustavy (PDS) a technické infrastruktury, zastoupený GasNet Služby, s.r.o., vydává toto stanovisko:

V zájmovém území vyznačeném v příloze tohoto stanoviska, nejsou umístěna žádná provozovaná plynárenská zařízení a plynovodní přípojky ve vlastnictví nebo správě GasNet, s.r.o.. Mohou se zde nacházet plynárenská zařízení jiných vlastníků či správců, případně i dlouhodobě nefunkční/neprovozovaná plynárenská zařízení bez dostupných informací o jejich poloze a vlastnictví.

V rozsahu území vyznačeného v příloze souhlasíme s povolením stavby dle zákona 183/2006 Sb. ve znění pozdějších předpisů např. s vydáním územního rozhodnutí, zjednodušeným územním řízením, vydáním územního souhlasu, uzavřením veřejnoprávní smlouvy, ohlášením, stavebním povolením, veřejnoprávní smlouvou o provedení stavby nebo oznámením stavebního záměru s certifikátem autorizovaného inspektora.
V případě uzavření veřejnoprávní smlouvy nebude GasNet, s.r.o. ani GasNet Služby, s.r.o., jako zmocněnec GasNet, s.r.o., účastníkem územního ani stavebního řízení a nebudou uvedeni ve třetích osobách veřejnoprávní smlouvy.

Platí pouze pro území vyznačené v příloze tohoto stanoviska a to 24 měsíců ode dne jeho vydání.

Stanovisko bylo vygenerováno na základě vaší žádosti automaticky.

V případě dotčení pozemku v majetku společnosti GasNet, s.r.o. je třeba dále projednat smluvní vztah k tomuto pozemku. Kontakt na projednání naleznete na adrese www.gasnet.cz/cs/kontaktni-system/, činnost "Smluvní vztahy - pozemky a budovy plynárenských zařízení", případně na Zákaznické lince GasNet 555 90 10 10.

Za správnost a úplnost dokumentace předložené s žádostí včetně jejího souladu s platnými předpisy plně zodpovídá její zpracovatel. Stanovisko nenahrazuje případná další stanoviska k jiným částem stavby.

V případě další korespondence nebo jednání (např. změna stavby) uvádějte naši značku - 5002599775 a datum tohoto stanoviska. Kontakty jsou k dispozici na https://www.gasnet.cz/cs/kontaktni-system/.

GasNet, s.r.o.
zastoupená společností GasNet Služby, s.r.o., IČ 27935311
Jaroslav Kápička
Vedoucí zpracování externích požadavků
Odbor zpracování externích požadavků

Přílohy: Orientační zákres plynárenského zařízení

Příloha: Orientační zákres plynárenského zařízení. Tato příloha je nedílnou součástí stanoviska č. 5002599775 ze dne 21.04.2022.

Provozovatel DS: GasNet, s.r.o.; Stavebník: Deals management, a.s., odštěpný závod , Pitterova 2855/11 , 13000 Praha. K.ú.: Bílkov.

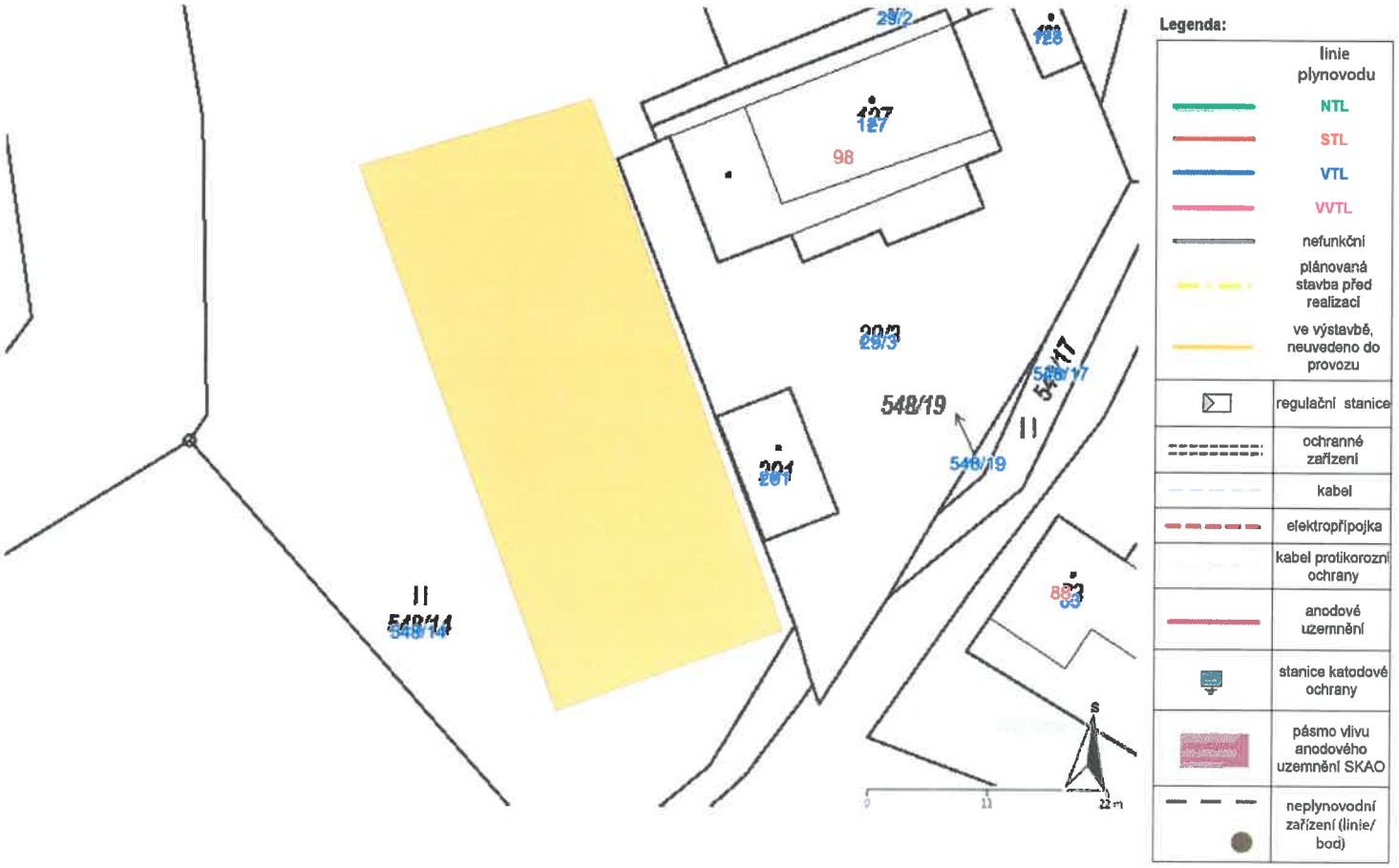

Česká geologická služba
databáze geologicky dokumentovaných objektů, výpis pořízen dne : 29.04.2022

VRT - ZÁKLADNÍ INFORMACE

Stát	Česká republika	Nadmořská výška - souřadnice Z	486.00
Jazyk	česky	Inklinometrie (Y/N)	Y
Název databáze	GDO	Účel	hydrogeologický
ID	692920	Hydrogeologické údaje (Y/N)	Y
Původní název	HVBv-1	Hloubka hladiny podzemní vody [m]	12
Zkrácený název	HVBv-1	Druh hladiny podzemní vody	ustálená
Rok vzniku objektu	2007	Karotáž (Y/N)	N
Poskytovatel dat	Česká geologická služba	Provedené zkoušky	
Hloubka vrtu (m)	30	Hmotná dokumentace (Y/N)	N
Primární dokumentace	GF P123040	Druh objektu	vrt svislý
Souřadnice X - JTSK [m]	1163518.00	Geologický profil (Y/N)	Y
Souřadnice Y - JTSK [m]	681367.00	Organizace provádějící	ARTEMIA, s.r.o., Polná
Způsob zaměření X,Y	digitalizováno z mapy 1:1000	Organizace blokující	
Výškový systém	nezaměřeno (odečteno z mapy)	Blokováno do	

ZÁKLADNÍ LITOLOGICKÁ DATA

Hloubka[m]	Stratigrafie	Popis
0.00 - 0.30	Kvartér	**půda** hlinitý písčitý, hnědá
0.30 - 2.10	Proterozoikum	**eluvium** rulový písčitý kamenitý, šedá
2.10 - 30.00	Proterozoikum	**pararula** biotitický střednozrnný migmatitizovaný rozpukaný lokálně zvodnělý, šedá, hnědá

LOKALIZACE V MAPĚ

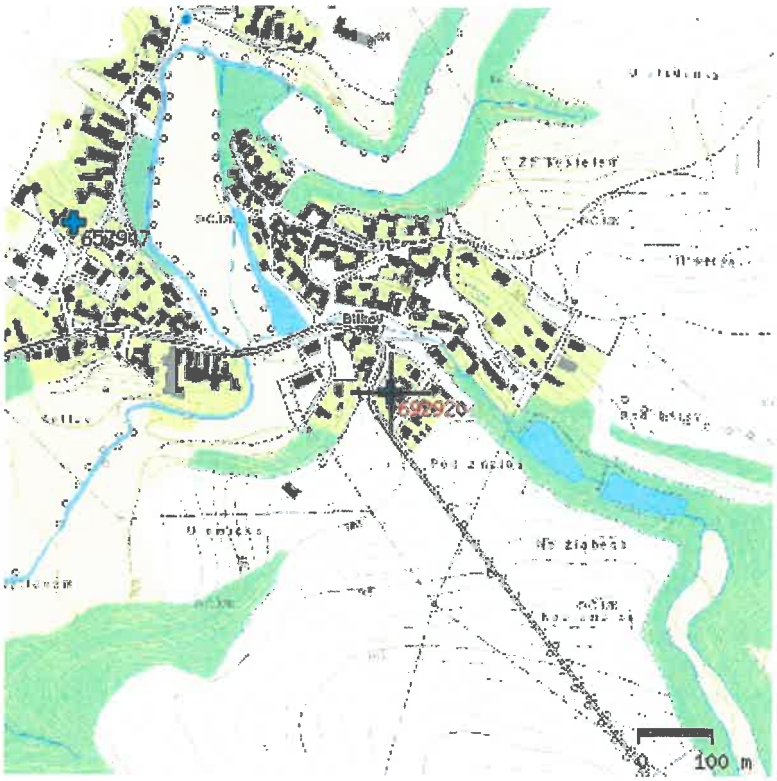
657997
Bilkó
699920
100 m

Hlavní signatura	**GF P123040**
Všechny signatury	(GF P123040)
Depozit	Praha - Kostelní
Název	**Hydrogeologické vyjádření k povolení odběru podzemních vod z vrtu HVBv-1 - Bílkov dle §9 vodního zákona.**
Autor	CHMELAŘ, Jaroslav
Odpov. řešitel	CHMELAŘ, Jaroslav
Rok vydání	2007
Řešitelská org.	Jaroslav Chmelař - GEOCECH, Nové Město na Moravě
Lokalita	Bílkov
Okres	Jindřich.Hradec
Mapa GK	M33103DB
Mapa ZM	23433
Téma	08/P01; 15/H03
Deskriptory	vrtný profil; vrtané sondy; jímání; podzemní voda; výstroj vrtu; hladina podzemní vody; vydatnost
Anotace	1 hydrovrt do hl. 30,0 m.
Evidenční č.	07/1203
Počet stran	4
Příl. vol/veváz.	0/2
Blokováno do	
Odblokující org.	
Číslo úkolu	
Volná hesla	
Geografie	
Poznámka	
Sken	Ne
El. příloha	Ne
Č. ASG (MFN)	278920

Cookies

ENVIREX, spol. s r.o.
Petrovická 861
592 31 Nové Město na Moravě
www.envirex.cz

registrace : KS Brno, oddíl C, vložka 10268, 22.04.1993
IČ : 47914700
e-mail:envirex@envirex.cz
tel./fax: 566 616 737, 566 616 970
Držitel certifikátu ČSN EN ISO 9001:2009 a 14001:2005

ZÁVĚREČNÁ ZPRÁVA

AKCE: BÍLKOV - VÍCEÚČELOVÉ HŘIŠTĚ
INŽENÝRSKOGEOLOGICKÝ A HYDROGEOLOGICKÝ PRŮZKUM

Číslo úkolu:	**IGP 44/2022**
Stavebník-investor:	**Město Dačice** **Krajířova 27** **380 13 Dačice**
Zhotovitel:	**ENVIREX, spol. s r.o.** **Petrovická 861** **592 31 Nové Město na Moravě**
Odpovědný řešitel:	**RNDr. Ladislav Pokorný** ***Osoba s odbornou způsobilostí*** ***ve smyslu zákona č. 62/1988 Sb.***
Vypracoval:	**Karel Tomendál**
Datum	**Březen 2022**
Výtisk číslo:	**1 2 3 4**

ODBORNÁ ZPŮSOBILOST V OBORU HYDROGEOLOGIE A SANAČNÍ GEOLOGIE č.1452/2001 RNDr. Ladislav Pokorný

ODBORNÁ ZPŮSOBILOST V OBORU INŽENÝRSKÁ GEOLOGIE A GEOFYZIKA č.1452/2001 RNDr. Ladislav Pokorný

ENVIREX
ENVIREX, spol. s r.o.
Petrovická 861
592 31 Nové Město na Moravě
tel./fax: 566 616 737, 566 616 970
DIČ CZ47914700

Obsah:

1. ÚVODNÍ ČÁST ... 3
1.1. Základní údaje ... 3
1.2. Metodika a rozsah průzkumných prací ... 3
2. REŠERŠE ... 4
3. PŘÍRODNÍ POMĚRY ... 4
3.1. Geomorfologická a geografická pozice území ... 4
3.2. Geologické poměry ... 4
3.3. Hydrogeologické poměry ... 5
3.4. Hydrologické poměry ... 5
3.5. Geomechanická stabilita území ... 5
4. GEOLOGICKÁ DOKUMENTACE SOND ... 5
5. HODNOCENÍ PODLOŽÍ Z HLEDISKA STAVBY HŘIŠTĚ ... 6
6. HODNOCENÍ PODLOŽÍ Z HLEDISKA ZHUTNITELNOSTI ... 7
7. TĚŽITELNOST ZEMIN A HORNIN ... 8
8. ZHODNOCENÍ MOŽNOSTI A STANOVENÍ PODMÍNEK PRO VSAKOVÁNÍ SRÁŽKOVÝCH VOD DO VOD POZEMNÍCH ... 8
8.1. Legislativní a věcné aspekty vsakování srážkových vod ... 8
8.2. Vsakovací schopnosti podloží - zhodnocení možnosti vsakování ... 9
9. ZÁVĚR ... 11

Přílohy:

1 Situace lokality v měřítku 1 : 10 000
2 Situace staveniště a umístění průzkumných sond 1 : 250
3 Osvědčení odborné způsobilosti

Rozdělovník:

Výtisk č. 1 – 3: objednatel - AS PROJECT CZ s.r.o., Humpolecká 2122, 393 01 Pelhřimov
Výtisk č. 4: zhotovitel

1. ÚVODNÍ ČÁST

1.1. Základní údaje

V předkládané zprávě jsou prezentovány výsledky a závěry inženýrskogeologického a hydrogeologického průzkumu (dále IGP a HGP) uskutečněného v březnu 2022 na pozemku p.č. 548/14 v k.ú. Bílkov pro akci „Bílkov - víceúčelového hřiště". IGP byl uskutečněn pro ověření složení geologického podloží pod projektovanou stavbou nového hřiště, HGP byl uskutečněn pro ověření vsakovacích poměrů pro odvodnění hřiště - likvidaci srážkových vod spadlých na hřiště jejich vsakováním do půdních vrstev in situ. Ve smyslu členění prací IGP podle § 3 vyhl. 369/2004 Sb., resp. ČSN P 73 1005, se jedná o etapu *podrobného průzkumu.* Rozsah IGP vzešel z konkrétních požadavků projektanta stavby.

Cílem průzkumu je objasnění inženýrskogeologických poměrů území v prostoru navrženého provedení stavby a zjištění místních geotechnických podmínek zakládání – získání informací o geotechnických vlastnostech podloží z hlediska jeho složení a propustnosti, a to v přímém kontextu se stanovením vhodnosti podloží ke stavbě hřiště a proveditelnosti vsakování srážkových vod ze stavby.

Při práci byly použity následující normativy a technické pomůcky:

- ČSN 72 1002 Klasifikace zemin pro dopravní stavby
- ČSN 73 1001 Základová půda pod plošnými základy
- ČSN P 73 1005 Inženýrskogeologický průzkum
- ČSN 73 3050 Zemní práce
- ČSN 73 6133 Návrh a provádění zemního tělesa pozemních komunikací
- ČSN 73 6114 Vozovky pozemních komunikací – Zákl. ustanovení pro navrhování
- ČSN EN 1997-1 Navrhování geotechnických konstrukcí
- ČSN ISO 14688/1 Geotechnický průzkum a zkoušení
- TP 76, část A a B Geotechnický průzkum pro pozemní komunikace
- TP 170 Navrhování vozovek pozemních komunikací
- DODATEK TP 170
- Technické kvalitativní podmínky MD ČR TKP 3 a TKP 4
- Technické podmínky MD ČR TP 146

1.2. Metodika a rozsah průzkumných prací

Při průzkumu byly uskutečněny následující práce:

Sondážní práce
V kontextu s konkrétními požadavky objednatele prací byla sondáž provedena dvěma vrtanými sondami. Vyhloubení sond (vrtů) bylo provedeno vibrační vrtnou soupravou pro heterogenní zeminy. Vrtáno bylo příklepným způsobem za použití kladiva Makita HM 1400 a ocelových okénkových jádrovnic Eijkelkamp, které jsou osazeny břity z temperované oceli. Délka jádrovnic činí 1000 mm, Ø jádrovnic 100 mm a 75 mm. Jádrovnice tohoto typu umožňují odebírat a dokumentovat minimálně porušené vzorky zemin. Po ukončení prací byly sondy likvidovány záhozem odvrtaným materiálem.

Vzorkovací práce
Při hloubení sond byly z každé vrstvy odebírány dokumentační vzorky. Jelikož byly při průzkumu zachyceny vrstvy hornin a zemin, jejichž vlastnosti jsou v regionu prověřeny a známy, nebyla prováděna žádná laboratorní stanovení a vzorky podloží byly využity pouze pro detailnější vizuální hodnocení kvalitativních vlastností základových půd podle ČSN EN ISO 14688/1 a následná normativní zatřídění základových půd.

Geodetické práce
Vytýčení sond bylo provedeno v terénu zhotovitelem průzkumných prací ve spolupráci se zástupcem investora. Podkladem pro umístění průzkumných sond byl objednatelem poskytnutý výkres koordinační situace stavby v měřítku 1 : 100. Polohopisné zaměření pozic sond bylo provedeno odměřením od stávajících okolních objektů na pozemku. Výškové zaměření prováděno nebylo. Pozice průzkumných sond viz přílohová část zprávy – příloha č. 2.

Geologické a vyhodnocovací práce
Odpovědná geologická služba zajišťovala vytýčení sond (jádrových vrtů), odvrtání sond, provedení geologické dokumentace vrtného jádra, odběr vzorků a hydrogeologická pozorování a měření. V návaznosti na terénní práce bylo provedeno vyhodnocení průzkumně-geologických prací formou vypracování závěrečné zprávy.

Horniny (zeminy), tvořící na lokalitě podloží, byly na základě vizuálního hodnocení klasifikovány podle ČSN P 73 1005 – Inženýrskogeologický průzkum (při vizuálním hodnocení se používají zjednodušené metody zkoušení zemin podle ČSN EN ISO 14688/1). Stejný klasifikační systém jako ČSN P 73 1005 používá i související norma ČSN 73 6133 Návrh a provádění zemního tělesa komunikací. Podloží bylo rovněž posouzeno i z hlediska rozpojitelnosti a těžitelnosti. A to jak podle ČSN 73 6133 Návrh a provádění zemního tělesa komunikace, podle které se má v současnosti při stanovování obtížnosti těžby zemin a hornin postupovat, tak i podle zrušené ČSN 73 3050 Zemní práce. Důvodem je, že v praxi je stále projektanty a stavbaři preferována a používána původní norma ČSN 73 3050 Zemní práce.

2. REŠERŠE

Úkolem předběžného geologického hodnocení (rešerše) je popis základních inženýrskogeologických a hydrogeologických poměrů lokality. Jelikož se na lokalitě, ani v její blízkosti nenacházejí žádné geologicky zdokumentované archivní průzkumné sondy, byly pro základní popsání geologických a hydrogeologických poměrů lokality využity materiály publikované na portálu ČGS – mapy geologické, inženýrsko-geologické a hydrogeologické, mapy geohazardů ad.

3. PŘÍRODNÍ POMĚRY

3.1. Geomorfologická a geografická pozice území

Podle orografického členění (Demek, Mackovčin a kol., 2006) území spadá do geomorfologického podcelku ***IIC-5C Dačická kotlina.*** Dačická kotlina tvoří část celku Křižanovské vrchoviny. Tato protáhlá sníženina směru SSV-JJZ budovaná rulami a žulami je výrazně omezená svahy a po celé délce protékána Moravskou Dyjí. Na dně jsou zbytky neogenních jezerních usazenin.

Lokalita průzkumu se nachází na J okraji Bílkova, vlevo od silnice do Dačic, na levém břehu říčky Vápovky. Reliéf terénu je na lokalitě zarovnaný, plochý, nivní. Situování zájmové lokality viz přílohová část zprávy, přílohy č. 1 a 2.

3.2. Geologické poměry

Regionálně-geologicky se území nachází v moldanubické oblasti českého masívu, v jednotce *českého moldanubika*. České moldanubikum se skládá z metamorfitů o vysokém stupni metamorfózy (většinou polymetamorfovaných) paleozoického až proterozoického stáří. Tyto jsou místy prostoupeny intruzívními tělesy hlubinných granitoidních hornin moldanubského plutonického komplexu. Ty již nebyly metamorfovány, neboť vznikly v závěru variské orogeneze.

Litologicky je na lokalitě geologické podloží budováno plagioklas-biotitickou pararulou. Pokryv moldanubické jednotky je na lokalitě tvořen, vzhledem k její morfologické pozici, výhradně holocénními fluviálními (nivními) sedimenty, inundovanými za vyšších vodních stavů.

3.3. Hydrogeologické poměry

Ve smyslu regionálního hydrogeologického členění je území řazeno do hydrogeologického rajonu *6540 - Krystalinikum v povodí Dyje*, útvar podzemních vod 65401 – *Krystalinikum v povodí Dyje - západní část*. Pro oblast krystalinik je charakteristický lokální oběh podzemních vod v jednotlivých povodích, s infiltrací srážkových vod v celém rozsahu území. Oběh podzemních vod je vázán na bazální část kvartérních uloženin, eluvium a puklinové prostředí skalního podloží do hloubek několika desítek metru. Proudění je určováno morfologií terénu a lokálně je usměrňováno průběhem puklinových systému, tektoniky a vložkami hornin s odlišnými filtračními parametry. Mělký oběh v kvartérních uloženinách a zvětralinách je ojediněle oddělen od hlubšího oběhu v puklinovém prostředí. Voda mělkého oběhu je doplňována infiltrací srážkových vod, k drenáži podzemních vod dochází pozvolným přironem v úrovni místních erozních bází do vodotečí. Pro lokalitu představuje místní erozní bázi tok Vápovky. Hlavní údolní bází odvodnění lokality je údolí Moravské Dyje, do níž Vápovka ústí zleva v Dačicích.

3.4. Hydrologické poměry

Hydrologicky zájmová lokalita spadá do povodí dunajského, dílčí povodí č.h.p. 4-14-01 (Moravská Dyje a Německá Dyje) a nachází se v drobném povodí Vápovky, č.h.p. 4-14-01-0330. Odvodňována je přímo Vápovkou, která územím protéká přibližně od S k J v bezprostřední blízkosti lokality.

Dle databáze Hydroekologického informačního systému HEIS VÚV se lokalita z hlediska hydrogeologického a hydrologického nenachází na území s podmínkami podmínkách zvláštní ochrany podzemních či povrchových vod (neleží na území ani přímo nesousedí s územím s vytýčeným a evidovaným OPVZ). **Staveniště se nachází v záplavovém území Q 20 toku Vápovky.**

3.5. Geomechanická stabilita území

Území je morfologicky i litologicky bez jakýchkoliv predispozic pro iniciaci svahových nestabilit. Dle mapy svahových nestabilit (mapový server ČGS) nejsou v blízkém okolí registrovány žádné aktivní ani neaktivní (stabilizované) projevy nestability geologického podloží. Ohrožení svahovými nestabilitami není potřebné řešit.

4. GEOLOGICKÁ DOKUMENTACE SOND

Průzkum byl proveden dvěma vrtanými sondami S-1 a S-2. V dalším textu (tabulkovém přehledu) uvádíme geologickou dokumentaci sond. Dokumentace je rozšířena o normativní klasifikaci zastižených hornin podle příslušné ČSN P 73 1005 (Inženýrskogeologický průzkum) a rovněž o stanovení obtížnosti jejich rozpojování a těžby při zemních pracích (stanovení třídy těžitelnosti). Zatřídění bylo uskutečněno podle vizuálního popisu a odhadu kvalitativních znaků. Při vizuálním hodnocení se používají zjednodušené metody zkoušení zemin podle ČSN EN ISO 14688/1.

Tabulka č. 1/a: Geologická dokumentace sondy S-1

Interval (m)	Geologická dokumentace	Třída dle ČSN P 73 1005	Třída těžitelnosti	
			ČSN 73 6133	ČSN 73 3050
Sonda S-1				
0,0 – 0,4	Útvar: kvartér – holocén **Hlína**; písčitá, místy až písek hlinitý, fluviální, s příměsí drobného štěrku, do 0,2 m tmavě hnědá (půda-ornice), níže hnědá, tuhá až pevná.	F3 MS Hlína písčitá	I.	2.
0,4 – 0,8	Útvar: kvartér – holocén **Jíl**; písčitý, fluviální, hnědý, ve vložkách šedý, tuhý, na samé bázi měkký.	F4 CS Jíl písčitý	I.	2.
0,8 – 1,6	Útvar: kvartér – holocén **Písek**; hlinitý, drobně štěrkovitý, místy i se středním štěrkem, fluviální, částice jen lehce opracované (polozaoblené), hnědý, zvodnělý.	S4 SM Písek hlinitý	I.	2.
1,6 – 2,0	Útvar: kvartér – holocén **Jíl**; písčitý, ve vložkách zvodnělý písek jílovitý, fluviální, s příměsí polozaobleného štěrku o vel. do 5 cm, šedý, měkký.	F4 CS Jíl písčitý	I.	2.
	Ustálená hladina podzemní vody: 0,70 m p.t.			

Tabulka č. 1/b: Geologická dokumentace sondy S-2

Interval (m)	Geologická dokumentace	Třída dle ČSN P 73 1005	Třída těžitelnosti	
			ČSN 73 6133	ČSN 73 3050
Sonda S-2				
0,0 – 0,7	Útvar: kvartér – holocén **Hlína**; písčitá, fluviální, s příměsí drobného štěrku, do 0,2 m tmavě hnědá (půda-ornice), níže hnědá, tuhá.	F3 MS Hlína písčitá	I.	2.
0,7 – 1,0	Útvar: kvartér – holocén **Písek**; hlinitý, fluviální, střední, postupně jemný, na bázi zvodnělý, hnědý.	S4 SM Písek hlinitý	I.	2.
1,0 – 1,6	Útvar: kvartér – holocén **Jíl**; písčitý, fluviální, hnědý, na bázi šedý, měkký.	F4 CS Jíl písčitý	I.	2.
1,6 – 2,0	Útvar: kvartér – holocén **Písek**; jílovitý, fluviální, s příměsí drobného štěrku, na bázi výrazně štěrkovitý, zvodnělý, šedý.	S5 SC Písek jílovitý	I.	2.
	Ustálená hladina podzemní vody: 0,91 m p.t.			

5. HODNOCENÍ PODLOŽÍ Z HLEDISKA STAVBY HŘIŠTĚ

Výstavba hřišť vyžaduje stabilní, dostatečně únosné a pokud možno homogénní podloží. Takové podloží může být přirozené, nebo takového stavu lze dosáhnout úpravou podloží. Na lokalitě je přirozené podloží při povrchu, tedy v úrovni, kdy bude v kontaktu s konstrukční podkladní vrstvou hřiště, tvořeno nivními jemnozrnnými sedimenty (fluviální písčitou hlínou a fluviálním písčitým jílem). Povrch fluviálního souvrství je tvořen cca 20 cm silnou vrstvou humózní půdy – ornice. Ta je ze zákona při stavební činnosti předmětem skrývky pro další využití.

Jelikož pro výstavbu hřišť, co se týče hodnocení vhodnosti podloží, neexistují normativně stanovená kritéria, byla pro základní hodnocení použita kritéria stanovená pro stavbu komunikací, vč. parkovišť a odstavných ploch.

Po odstranění ornice, bude podloží hřiště v úrovni aktivní zóny tvořit písčitá hlína třídy F3, symbol MS, popřípadě písčitý jíl třídy F4, symbol CS. Zeminy v následující tabulce klasifikujeme z hlediska únosnosti, resp. vhodnosti pro podloží komunikace, a současně pro ně uvádíme stupeň namrzavosti. Typ podloží je stanoven podle tabulky 10 TP 170 (dodatku), namrzavost podle obr. A.2 ČSN 73 6133.

Tabulka č.2: Typ podloží v závislosti na zatřídění zeminy podloží a stupeň namrzavosti

Název zeminy	Třída	Symbol	Typ podloží	Vhodnost pro podloží	Namrzavost zeminy
Hlína písčitá	F3	MS	**P III**	**podmínečně vhodná**	nebezpečně namrzavá
Jíl písčitý	F4	CS	**P III**	**podmínečně vhodná**	nebezpečně namrzavá

Pro orientaci pro tyto zeminy v následující tabulce uvádíme i hodnoty kalifornského poměru únosnosti CBR a modulu přetvárnosti $E_{def.2}$ (hodnoty tabulkové, podle tab. 14, dodatku TP 170).

Tabulka č.3: Obvyklé hodnoty CBR a modulu přetvárnosti $E_{def.2}$

Název zeminy	Třída / symbol	Poměr únosnosti CBR		Modul přetvárnosti $E_{def.2}$ [MPa]
		při optimál. vlhkosti	po uložení ve vodě	
Hlína písčitá	F3 MS	5 - 25	5 - 15	10 - 30
Jíl písčitý	F4 CS	5 - 25	5 - 15	10 - 25

Vrstvy podloží se v zájmovém prostoru v připovrchovém horizontu podstatnou měrou nemění a nejsou tvořeny nevhodnými zeminami či horninami (v podloží se nevyskytují velmi stlačitelné, prosedavé, či zvláštní zeminy jako jsou rašelinné půdy apod.). Hladina podzemí vody se nachází nehluboko pod povrchem, ale založení hřiště zásadním způsobem neovlivňuje. Území není poddolováno ani ohroženo sesuvnými pohyby.

Poměry na lokalitě lze hodnotit jako jednoduché. Z hlediska použitelnosti pro stavbu zemního tělesa komunikace, potažmo hřiště, podle tab. 1 ČSN 73 6133, je podloží tvořeno zeminami „podmínečně vhodnými" k přímému použití bez úpravy. Na základě výše uvedeného lze lokalitu zařadit do 1. geotechnické kategorie. Podle čl. 5.2.2., ČSN 73 6133 lze při návrhu zemního tělesa v 1. geotechnické kategorii postupovat podle zkušenosti a kvalitativního geotechnického průzkumu.

Pozn.: Kvalitativní geotechnický průzkum je pojem podle ČSN EN 1997-1 a svým rozsahem přibližně odpovídá předběžnému průzkumu.

6. HODNOCENÍ PODLOŽÍ Z HLEDISKA ZHUTNITELNOSTI

Pro posouzení charakteristiky zhutnitelnosti zemin lze vycházet z jejich maximální objemové hmotnosti ρ_{dmax}. Ta se zjišťuje v nutných případech Proctorovou zkouškou zhutnitelnosti, v méně důležitých případech lze použít tabulkových hodnot. Pro posouzení zhutnitelnosti zemin tvořících podloží hřiště byly námi použity hodnoty tabulkové podle tab. B.1 ČSN 72 1002.

Hodnoty max. objemové hmotnosti ρ_{dmax} zemin vyskytujících se v podloží projektované stavby hřiště je následující:

Hlína písčitá F3 MS ..... 1750 – 2000 kg . m^{-3}
Jíl písčitý F4 CS ..... 1650 – 2000 kg . m^{-3}

Ze vztahu $E = \frac{595055}{\rho_{dmax}}$ [$Nm.kg^{-1}$]

byla vypočtena vynaložená energie na hmotnostní jednotku hutněné zeminy (Podle Mechanika zemin, inženýrská geologie a hydrogeologie v praxi, Vrtek, 1998). Potom pro klasifikaci zhutnitelnosti platí následující parametry:

charakteristika	skupina zhutnitelnosti			
E	1	2	3	4
	< 200	200 - 300	300 - 400	> 400

Pro zeminu bylo podle uvedeného vztahu vypočteno rozmezí hodnot vynaložené energie na hmotnostní jednotku hutněné zeminy *E*. **Vypočtené hodnoty jsou uvedeny v tabulce č. 4, současně je zde pro zeminu v tabulce stanovena skupina zhutnitelnosti, včetně komentáře.**

Tabulka č.4: Charakteristika zhutnitelnosti

Zemina	Třída / symbol	E [$Nm.kg^{-1}$]	Skupina	Slovní hodnocení
Hlína písčitá	F3 MS	300 - 340	3	***Zhutnitelnost je vyhovující, i když materiál má vyšší energetickou náročnost již pro D-95 %. Dosažení D-100% racionálním využitím hutnící energie je téměř vyloučeno.***
Jíl písčitý	F4 CS	300 - 360	3	

7. TĚŽITELNOST ZEMIN A HORNIN

Pro provádění zemních prací byla pro zeminy a horniny vyskytující se na lokalitě v podloží stanovena obtížnost jejich rozpojování a těžby. Rozpojitelnost a těžitelnost zemin a hornin byla posuzována jednak podle nové klasifikace rozpojitelnosti a těžitelnosti uvedené v příloze D k ČSN 73 6133 Návrh a provádění zemního tělesa pozemních komunikací, jednak podle zrušené, ale v praxi stále nezřídka používané normy ČSN 73 3050 Zemní práce.

Zeminy v souvrství kvartérního pokryvu, tvořeného na lokalitě souvrstvím povodňových hlín a písků, jsou rozpojitelné a těžitelné v I. třídě těžitelnosti podle ČSN 73 6133, resp. ve 2. třídě těžitelnosti podle staré ČSN 73 3050. V uvedené třídě jsou zeminy snadno rozpojitelné a těžitelné běžnými traktorovými rypadly i ručně.

8. ZHODNOCENÍ MOŽNOSTI A STANOVENÍ PODMÍNEK PRO VSAKOVÁNÍ SRÁŽKOVÝCH VOD DO VOD POZEMNÍCH

8.1. Legislativní a věcné aspekty vsakování srážkových vod

Vsakování je dle současného právního rámce (Vyhláška č. 501/2006 Sb.) prioritním způsobem hospodaření se srážkovými vodami. To znamená, *že vsakování musí být vždy prověřeno jako první možnost odvodnění stavby.* Pouze v případě, kdy je vsakování prokazatelně vyloučeno, je možné přistoupit k regulovanému odvádění srážkových vod do vod povrchových či následně k regulovanému odvádění do jednotné kanalizace.

Možnost vsakování se prověřuje na základě *proveditelnosti* a *přípustnosti*. Toto posouzení musí být dle ČSN 75 9010 provedeno fyzickou či právnickou osobou s příslušnými oprávněními k provádění inženýrskogeologických a hydrogeologických průzkumů, a to podrobným průzkumem přímo na pozemku stavby. Využití archivních materiálů bez místního průzkumu se povoluje pouze v případě malých staveb (menších než běžný rodinný domek) v jednoduchých geologických podmínkách.

Proveditelnost vsakování do půdního a horninového prostředí je limitována zejména geologickými podmínkami. Z nich nejdůležitější je vsakovací schopnost prostředí, která určuje velikost vsakovacího zařízení. Vsakovací schopnost se určuje pomocí koeficientu vsaku kv (viz ČSN 75 9010) a je-li nižší než 10-6 m/s, je odvodnění stavby výlučně vsakem zpravidla nemožné. Podstatná je též úroveň hladiny podzemní vody, která limituje možnou hloubku vsakovacího zařízení, protože jeho základová spára musí být alespoň 1 metr nad maximální hladinou podzemní vody. Další limity proveditelnosti vsakovaní jsou např. mocnost špatně propustných krycích vrstev či sklon terénu.

Přípustnost je posuzována zejména z hlediska potenciálního rizika znečištění podzemní vody či půdy. Z nejméně znečištěných povrchů (výčet viz ČSN 75 9010) je povoleno vsakovat přes nenasycenou oblast bez předchozích opatření, u středně znečištěných ploch je vyžadován odpovídající způsob předčištění. Vsakování z potenciálně výrazně znečištěných ploch (např. parkoviště u opraven vozidel, autobazary, autovrakoviště, plochy pro hospodaření s odpady ad.) není vhodné. Vsakování by nemělo být povoleno v místech, kde jsou přítomny staré ekologické zátěže a v místech, kde by mohla být ohrožena stabilita svahu.

Pokud je vsakování vyhodnoceno jako *proveditelné* a *přípustné*, lze přistoupit k jeho realizaci. Základní dělení vsakovacích zařízení je na povrchová a podzemní. Povrchová vsakovací zařízení pak dále rozlišujeme na plošný vsak, kdy k vsakování dochází přetokem vody po terénu a vsak s retenčním objemem (vsakovací průleh, vsakovací průleh s rýhou, vsakovací nádrž). Podzemní zařízení se pak dělí zejména na liniové (vsakovací rýhy), bodové (vsakovací jámy – šachty) a plošné (vsakovací podzemní prostory) a dle typu náplně (štěrk či voštinové bloky).

Výše uvedená vsakovací zařízení vsakují srážkovou vodu z okolních povrchů, které jsou na ně napojeny. Tím se liší od propustně zpevněných povrchů (zatravňovací dlažba, dlažba s propustnými spárami, porézní dlažba, dřevěné rošty ad.), které vsakují pouze vodu, která na ně dopadne a terminologicky je nepovažujeme za vsakovací zařízení.

Mezi jednotlivými typy vsakovacích zařízení se volí na základě vsakovací schopnosti prostředí, poměru odvodněné plochy ke vsakovací ploše (určuje hydraulické zatížení vsakovací plochy a tím i jeho čistící účinek) a prostorových možností (zejména ve stávající zástavbě). Obecně jsou *preferována povrchová vsakovací zařízení*, protože jsou zpravidla levnější, podporují výpar, lépe se udržují a zejména jsou bezpečnější z hlediska ochrany podzemních vod (jejich konstrukční součástí je zatravněná humusová vrstva, která je nejlepším způsobem zachycení typických znečišťujících látek v městském srážkovém odtoku). Podrobnosti k výběru vhodného vsakovacího zařízení lze nalézt v TNV 75 9011.

8.2. Vsakovací schopnosti podloží - zhodnocení možnosti vsakování

Schopnost půdních (horninových) vrstev nad hladinou podzemní vody pojímat srážkovou vodu je odvislá od jejich zrnitosti a ulehlosti nebo puklinatosti, v případě půd i od jejich struktury. **Míra schopnosti půdního (horninového) souboru pojímat vodu je vyjádřena koeficientem vsaku k_v.** Ten má rozměr m/s a je dán poměrem množství vsáklé vody Q a vsakovací plochy A ($k_v = Q/A$). Koeficient vsaku k_v tak charakterizuje vsakovací schopnost půdního a horninového prostředí zkoumané lokality a používá se ve výpočtech při návrhu vsakovacího zařízení dle ČSN 75 9010 – Vsakovací zařízení srážkových vod.

Propustnost a zasakovací schopnosti geologického podloží byly definovány na základě výsledků vsakovací zkoušky, provedené na sondě S-2. Sonda byla pro účely vsakovací zkoušky vystrojena perforovanou PVC trubkou a zalita vodou. Po nálevu byl z rozdílu hladin a velikosti vsakovacího prostoru vypočten zasáknutý objem, který vztažen k době zasakování udává dílčí zasakovací rychlost (Q_{zk} přítok vody do objektu) v čase jako funkci tlakové výšky vodního sloupce v objektu. Koeficient vsaku byl vypočten z rychlosti vsaku vzhledem k vsakovací ploše (dna sondy a stěn do výšky zalití).

Tabulka č. 5: Vstupní výpočetní údaje vsakovací zkoušky

Vstupní parametry	**Jednotka**	**Sonda S-2**
H - hloubka vrtu	m	2,0
r - poloměr vrtu	m	0,05
hladina podz. vody	m p.t.	0,91
v – mocnost relativně propustné vrstvy	m	1,4
h_0 – hladina v čase t_0	m p.t.	terén
h_1 – hladina v čase t_1	m p.t.	0,90
s – snížení hladiny v čase t_1	m	0,90
Δ t (doba zkoušky)	s	1200
V - objem vsáklé vody	m^3	$7,1 \cdot 10^{-3}$

Hydrodynamickou zkouškou získané výpočetní hodnoty a vypočtená hodnota koeficientu vsaku jsou uvedeny v následné tabulce č. 6 a současně je zde zhodnocena vhodnost horniny k provádění vsaku.

Tabulka č. 6: Výpočtové hodnoty, vypočtená hodnota k_v a vhodnost podloží k provádění vsaku

Index sondy	***Q_{zk} [$m^3 \cdot s^{-1}$]***	***A_{zk} [m^2]***	***k_v [$m \cdot s^{-1}$]***	***Relativní propustnost***	***Vhodnost pro vsakování***
S-2	**$5,9 \cdot 10^{-6}$**	**0,44**	**$1,3 \cdot 10^{-5}$**	**propustná**	**vhodná**

Pozn.: Za zeminy a horniny nevhodné k provádění vsakování srážkových vod se považují ty se součinitelem vsaku $k_v < 1 \cdot 10^{-6}$ m . s $^{-1}$, zcela nevhodné k vsakování jsou přibližně zeminy s koeficientem vsaku $k_v < 1 \cdot 10^{-7}$ m . s $^{-1}$.

Vsakovací zkouškou bylo zjištěno, že podloží je na lokalitě v určité míře propustné a pro vsakování vhodné. Průměrný koeficient vsaku podloží činí cca $1 \cdot 10^{-5}$ m . s^{-1}. Jedná se tak o podloží s relativně příznivou propustností, vhodné. Podmínky pro vsakování podpovrchovými vsakovacími zařízeními jsou ovšem na lokalitě z důvodů vysoké hladiny podzemní vody „nevhodné". Ta se navíce při vydatných srážkách může nacházet i výše, než bylo zjištěno v čase provádění průzkumných prací. Zde nutno dodat, že zájmový prostor se nachází v záplavovém území. Odvodnění projektované stavby od srážkových vod za těchto okolností doporučujeme provádět povrchovým způsobem – tzv. plošným vsakem, kdy k vsakování dochází přetokem vody po zatravněném, nejlépe mírně vyspádovaném, povrchu terénu. Prakticky je možné vsakování provádět i do mělkého vsakovacího průlehu.

Pozn.:
Obecně jsou preferována povrchová vsakovací zařízení, protože jsou zpravidla levnější, podporují výpar, lépe se udržují a zejména jsou bezpečnější z hlediska ochrany podzemních vod (jejich konstrukční součástí je zatravněná humusová vrstva, která je nejlepším způsobem zachycení typických znečišťujících látek objevujících se ve srážkovém odtoku).

Na základě zjištěných skutečností lze zhodnotit možnosti vsakování srážkových vod z hřiště následovně:

Na lokalitě se v podloží vyskytují geologické vrstvy schopné aktivně absorbovat a odvádět vpouštěnou vodu. Z důvodů vysoké hladiny podzemní vody však nelze vsakování provádět podpovrchovými (podzemními) typy vsakovacích zařízení, neboť by v tomto případě bylo vsakováno tzv. na hladinu podzemní vody, což zákon nepřipouští. V kontextu s výše uvedeným je vyjádření osoby s odbornou způsobilostí k záměru provádět likvidaci srážkových vod ze stavby jejich vsakováním do půdních vrstev geologického podloží lokality a potažmo tak do vod podzemních,

..... PODMÍNEČNĚ SOUHLASNÉ .....

Podmínečnost spočívá primárně v tom, že nebude vsakováno na hladinu podzemní vody, ale mezi místem vsaku a hladinou podzemní vody bude ležet vrstva zemin o mocnosti min. 0,6 m. Tuto mocnost filtrační zemní vrstvy lze v daných podmínkách považovat, z pohledu dostatečného zachycení a eliminace potenciálního znečištění unášeného srážkovými vodami z odvodňovaných ploch, za dostatečnou.

9. ZÁVĚR

Předkládaná závěrečná zpráva zpracovává a hodnotí výsledky inženýrskogeologického a hydrogeologického průzkumu provedeného pro účely posouzení kvalitativních vlastností podloží v prostoru plánované výstavby multifunkčního hřiště v místní části města Dačice Bílkově a pro zhodnocení vsakovacích schopností podloží a podmínek pro vsakování srážkových vod.

Na základě průzkumné sondáže, provedené dvěma vrtanými sondami o hloubce 2,0 m, bylo provedeno inženýrskogeologické a hydrogeologické ohodnocení lokality s přihlédnutím k zamýšlenému záměru a horninové podloží bylo geologicky popsáno, horniny (zeminy) zatříděny a byly pro ně stanoveny jejich základní filtrační a geotechnické charakteristiky. Zpracovateli projektové dokumentace jsou v závěrečné zprávě poskytnuty údaje týkající se vlastností a kvality podloží z pohledu vhodnosti pro provedení stavby a pro vsakování.

Průzkumnými pracemi bylo zjištěno, že z pohledu stavby hřiště jsou poměry na lokalitě „podmínečně příznivé". Podloží je v prostoru staveniště při povrchu budováno povodňovými hlínami a jíly, v hlubším horizontu rovněž písky. Z hlediska únosnosti se jedná o zeminy (základové půdy) s nižší únosností. Zvláště při měkké konzistenci. Pro podloží komunikací jsou písčitá hlína F3 MS a písčitý jíl F4 CS hodnoceny jako „podmínečně vhodné" k přímému použití bez úpravy. Jelikož do hloubky okolo 0,8 m mají zeminy konzistenci tuhou, jsme toho názoru, že podloží pro stavbu hřiště, které obvykle nemá zvláštní nároky na únosnost pláně, zeminy vyhoví. Před kladením konstrukčních vrstev hřiště ovšem doporučujeme zemní pláň po urovnání přinejmenším zpevnit zhutněním. V případě potřeby je pro dosažení požadovaného modulu pevnosti možné podloží zpevnit i některým ze způsobů zlepšování základových půd (např. zpevněním hydraulickými pojivy, ale jsou i další technické způsoby).

Hydrogeologickými pracemi byla na lokalitě rovněž posouzena možnost zasakování srážkových vod. **Bylo zjištěno, že filtrační vlastnosti půdních vrstev jsou na lokalitě relativně dobré a za určitých podmínek provádění vsakování srážkových vod umožňují.**

Vsakování však na lokalitě pro vysokou hladinu podzemní vody není proveditelné podpovrchově – podzemními vsakovacími zařízeními. Doporučena je pouze likvidace srážkových vod plošným povrchovým vsakem, přes zatravněný, vhodně vyspádovaný povrch terénu, popř. do zatravněných mělkých vsakovacích průlehů.

Samotný návrh vsakovacích prvků není a nemůže být součástí hydrogeologického posudku, toto přísluší pouze a jedině osobě s odbornou způsobilostí pro projektování vodohospodářských staveb. Finální řešení hospodaření se srážkovou vodou stanoví projektant na základě výše uvedených skutečností a závěrů, přičemž rozhodujícím činitelem je propustnost vrstev geologického podloží a hladina podzemní vody. Může, ale nemusí brát v potaz námi nastíněná řešení, tato pro něj nejsou závazná. Existují i další možné způsoby likvidace srážkových vod ze staveb, vycházejících z konkrétních podmínek té či oné lokality.

Cíl prací lze považovat v této etapě za splněný, na případné další požadavky průzkumného, případně konzultačního charakteru jsme připraveni operativně reagovat. V nejasných případech doporučujeme v etapě výstavby zajistit přítomnost geologa, který zhodnotí a upřesní poměry in situ.

Situace lokality v základní mapě ČR
měřítko 1:10 000

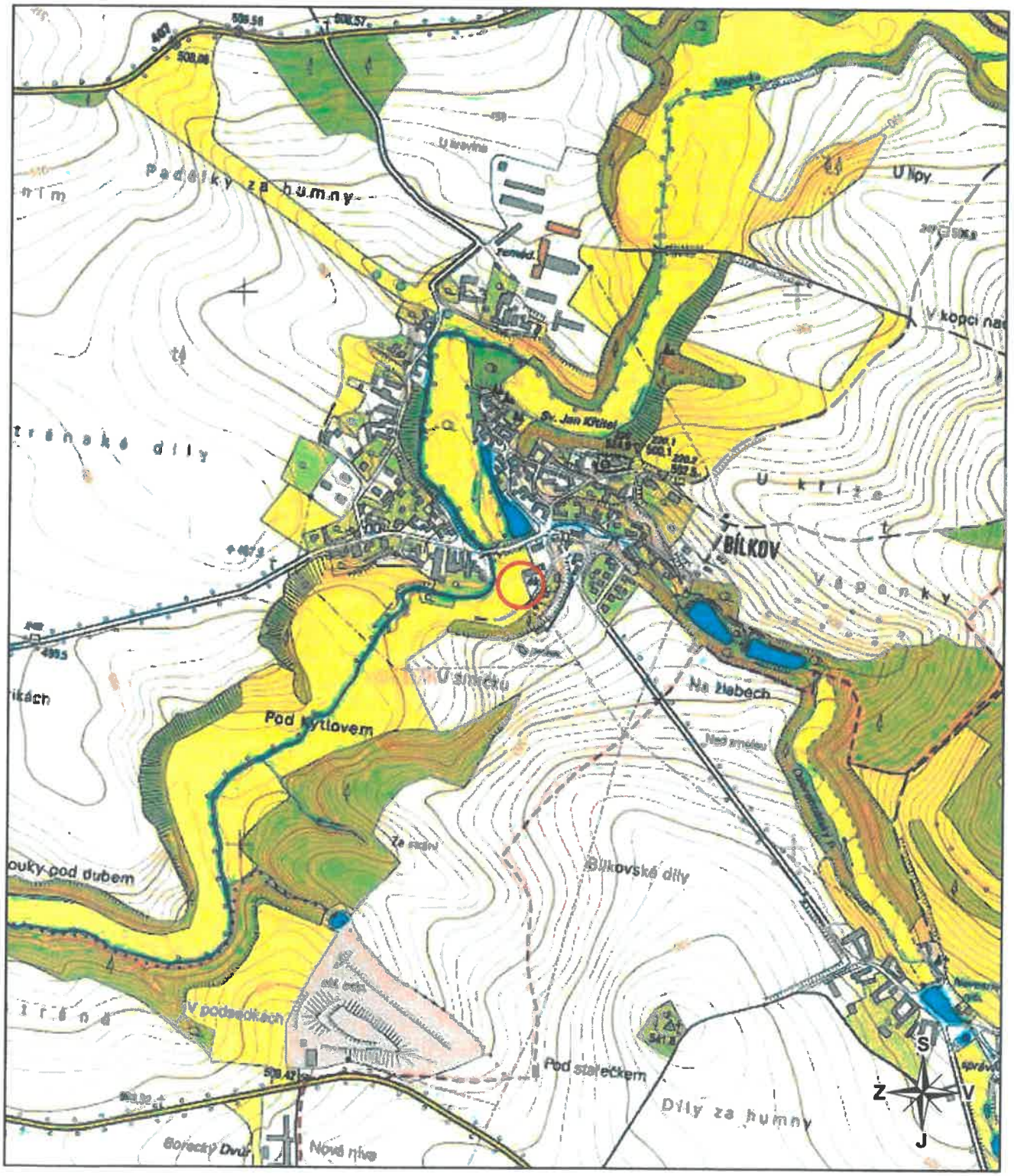

LEGENDA:

- zájmová lokalita

Příloha č. 2

Situace lokality
v katastrální mapě v měřítku 1:250
parc. číslo 548/14
k.ú. Bílkov

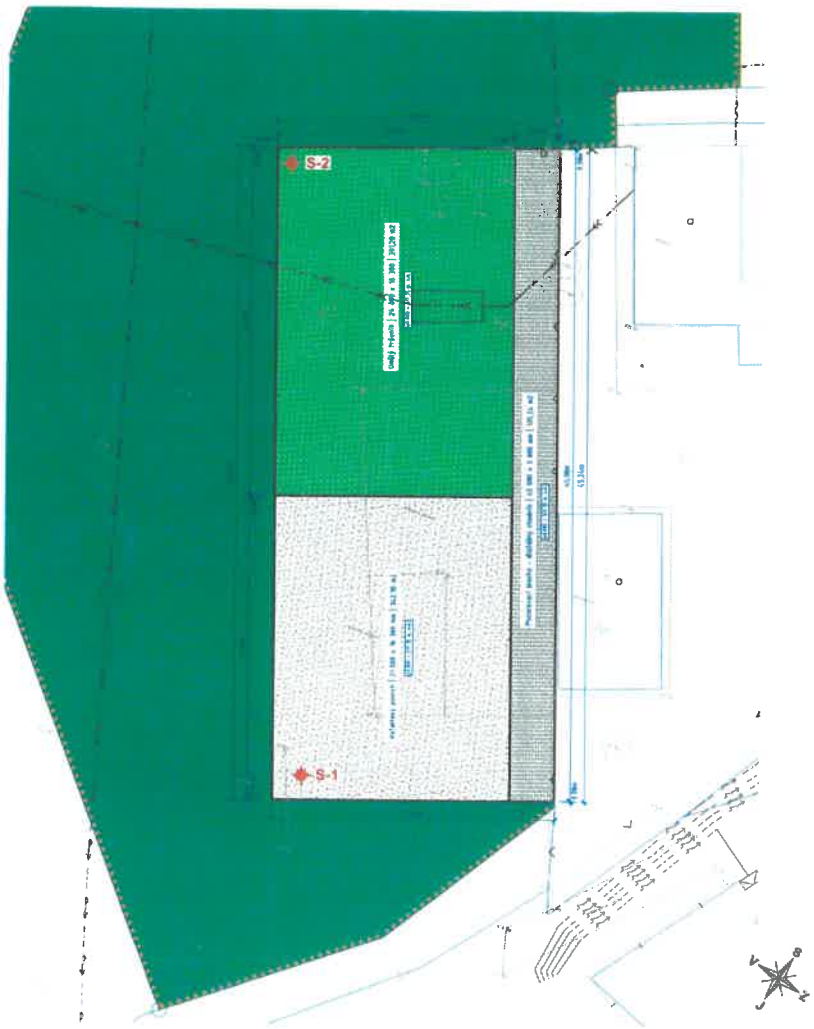

LEGENDA:

S-1 - pozice průzkumné sondy

Toto rozhodnutí nabylo právní moci
dne 18. června 2001

odbor 630 - geologie MŽP

Ministerstvo životního prostředí
100 10 Praha 10, Vršovická 65

V Praze dne 28. června 2001
Č. j. : 2615/630/15195/01
Poř. č. **1452/2001**

Ministerstvo životního prostředí (dále MŽP) v y d á v á podle zákona č. 71/1967 Sb., o správním řízení (správní řád) toto

R O Z H O D N U T Í .

Žádosti ze dne 22. 6. 2001, kterou podal pan

RNDr. Ladislav POKORNÝ,

rodné číslo : 620607/0618, **bytem : Nová 5, 591 02 Žďár nad Sázavou,**

se vyhovuje a vydává se mu, podle ustanovení § 3, odst. 3 zákona ČNR č. 62/1988 Sb., o geologických pracích, ve znění pozdějších předpisů, a vyhlášky Ministerstva životního prostředí č. 206/2001 Sb., o osvědčení odborné způsobilosti projektovat, provádět a vyhodnocovat geologické práce, toto

o s v ě d č e n í

odborné způsobilosti projektovat, provádět a vyhodnocovat geologické práce v oborech :

a) **HYDROGEOLOGIE,**
b) **INŽENÝRSKÁ GEOLOGIE,**
c) **GEOFYZIKA,**
d) **SANAČNÍ GEOLOGIE.**

Osvědčení se vydává na dobu neurčitou.
Žadateli se předává vzor razítka podle § 3, odst. 5 zákona č. 62/1988 Sb, v platném znění. Před jeho prvním použitím zašle žadatel otisk razítka odboru geologie MŽP k jeho evidenci ve správním spisu.

Odůvodnění :
a), b) hydrogeologie a inženýrská geologie
Platnost rozhodnutí č.j. 631828/91-62, vydaného Ministerstvem pro hospodářskou politiku a rozvoj České republiky žadateli RNDr. Ladislav Pokorný, dne 18. 12. 1991, o oprávnění k provádění geologických prací, byla prodloužena rozhodnutím Ministerstva hospodářství České republiky, č.j. 8192/96-73, dne 18. 9. 1996, které bylo vydáno fyzické osobě RNDr. Ladislavu Pokornému, a věcně formulováno jako prodloužení platnosti osvědčení odborné způsobilosti projektovat, provádět a vyhodnocovat geologické práce v oborech hydrogeologie a inženýrská geologie. Protože ustanovení Čl. II. bod 1 zákona ČNR č. 543/1991 Sb., jímž se mění a doplňuje zákon ČNR č. 62/1988 Sb., o geologických pracích a o Českém geologickém úřadu, neopravňovalo uvedené prodloužení platnosti původního oprávnění jako osvědčení o odborné způsobilosti, nelze jeho platnost dále prodlužovat. Žádost o prodloužení byla proto posouzena a vyřízena jako nová žádost o udělení odborné způsobilosti.

c) geofyzika
Rozhodnutí o osvědčení odborné způsobilosti projektovat, provádět a vyhodnocovat geologické práce v oboru užitá geofyzika s omezením na geoelektrické metody a radiometrii v aplikaci pro povrchová měření vydalo Ministerstvo pro hospodářskou politiku a rozvoj České republiky dne 14. 8. 1992, č.j. 520859/92-62, bylo obnoveno rozhodnutím Ministerstva životního prostředí České republiky dne 17. 4. 1997, č.j. 650.508/4007/97.
d) sanační geologie
Nový obor geologických prací – jedná se o nové přiznání odborné způsobilosti.

Protože zákon č. 366/2000 Sb., neobsahuje přechodná ustanovení, která by upravila přechod dříve vydaných rozhodnutí do nového režimu na dobu neurčitou a jejich platnost je omezena na 5 let, žádost o prodloužení byla vyřízena podle příslušných ustanovení vyhlášky s tím, že nově vydané oprávnění je vydáno na dobu neurčitou.

Vysokoškolské vzdělání s geologickým zaměřením bylo doloženo diplomem, vysvědčením o státní závěrečné zkoušce. Požadovaná praxe byla doložena výpisem prací z oboru geologie. Odborná úroveň dosavadních prací byla ověřena posouzením odbornými garanty. Žadatel složil zkoušku ze znalosti právních předpisů. Bezúhonnost byla prokázána výpisem z rejstříku trestů. Žadatel splnil požadavky stanovené v § 3, odst. 4 zákona č. 62/1988 Sb., v platném znění, pro přiznání odborné způsobilosti.
Žádosti bylo vyhověno v plném rozsahu.

Řízení k vydání tohoto rozhodnutí podléhá ve smyslu zákona ČNR č. 368/1992 Sb. ve znění pozdějších předpisů správnímu poplatku ve výši 200 Kč (položka 6. písm. a/ sazebníku). Poplatek byl uhrazen formou kolkové známky.

Poučení :
Proti tomuto rozhodnutí je možno podat rozklad ministrovi životního prostředí podáním na MŽP, prostřednictvím odboru geologie, Vršovická č. 65, 100 10 Praha 10, ve lhůtě 15 dnů ode dne doručení tohoto rozhodnutí.

Mgr. Zdeněk Venera, Ph.D.
ředitel odboru- 630, geologie

kolková známka:

Toto rozhodnutí č. 1452/2001, č.j. 2615/630/15195/01, ze dne 28. 6. 2001 obdrží :
a/ žadatel RNDr. Ladislav Pokorný - účastník správního řízení
b/ po nabytí právní moci
orgán příslušný k evidenci
odbor geologie Ministerstva životního prostředí

POVODÍ MORAVY

Ing. Jiří Žák
AS Project s.r.o.
U prostředního mlýna 128
393 01 Pelhřimov

VÁŠ DOPIS ZNAČKY/ZE DNE	NAŠE ZNAČKA	VYŘIZUJE	MÍSTO/DATUM
14. 09. 2022	PM-43014/2022/5203/Gr	Ing. Roman Gric +420 541 637 297 gric@pmo.cz	Brno 17. 10. 2022

Víceúčelové hřiště v obci Bílkov – stanovisko pro společné povolení stavby

(k.ú. Bílkov; ORP Dačice; kraj Jihočeský; ČHP 4-14-01-0330-0-00; HGR 6540)

Charakteristika akce:

Dne 14. 09. 2022 nám byla předána dokumentace se žádostí o vyjádření ke stavbě víceúčelového hřiště v obci Bílkov na p.č. 548/14 v k.ú. Bílkov. Stavebníkem je Město Dačice. Projekt vypracoval AS Project s.r.o, Pelhřimov.

Jedná se o výstavbu dvou víceúčelových sportovních hřišť 45,80 x 18,01 m s umělým travnatým povrchem a probarveným asfaltovým povrchem. V lokalitě se již vyskytuje stávající hřiště.

1. Víceúčelové hřiště s umělým travnatým povrchem:

Po odstranění stávajícího travnatého povrchu bude následovat pokládka podkladních vrstev z drceného kameniva tl. 360 mm, na nich bude položen umělý trávník tl. 24 mm. Plocha je navržena ve sklonu 0,5 % spádu k odvodňovacímu podélnému žlabu. Obrubníky a odvodňovací žlab budou doplněny betonovou přídlažbou a ve východní části chodníkem ze zámkové dlažby. Z důvodu umístění v AZZÚ bude hřiště po obvodu oploceno síťovým shrnovacím oplocením s karabinou o výšce 3 m.

2. Víceúčelové hřiště s probarveným asfaltovým povrchem:

Obdobné provedení jako ad. 1. včetně způsobu odvodnění hřiště s tím, že povrch hřiště bude z probarveného asfaltu (světle zelená). Shrnovací síťové oplocení k zachytávání míčků shodné jako ad 1.

Likvidaci dešťových vod zajišťuje vsakovací průleh 16,06 x 1,66 m, hl. 0,35 m.

Dotčená parcela se nachází v aktivní zóně záplavového území vodního toku Vápovka (IDVT 101 00184).

Zájmová lokalita se nachází v povodí vodního útvaru povrchových vod DYJ_0050 Vápovka od pramene po ústí do toku Moravská Dyje, včetně toku Řečice (Olšanský potok) od hráze nádrže Nová Říše & v území vodního útvaru podzemních vod 65401 Krystalinikum v povodí Dyje - západní část.

Stanovisko správce povodí a vodního toku

Na základě ustanovení § 54 odst. 4 zákona 254/2001 Sb. o vodách a o změně některých zákonů (vodní zákon), ve znění pozdějších předpisů, vydává Povodí Moravy, s. p., jako správce povodí následující

s t a n o v i s k o :

a) Z hlediska zájmů daných platným Národním plánem povodí Dunaje a Plánem dílčího povodí Dyje [ustanovení § 24 až § 26 zákona č. 254/2001 Sb., o vodách a o změně některých zákonů] je uvedený záměr možný, protože lze předpokládat, že záměrem nedojde ke zhoršení chemického stavu a ekologického stavu/potenciálu dotčených útvarů povrchových vod a chemického stavu a kvantitativního stavu útvarů podzemních vod, a že nebude znemožněno dosažení jejich dobrého stavu/potenciálu.
Toto hodnocení vychází z posouzení souladu daného záměru s výše uvedenými platnými dokumenty.
Předpokládáme, že uvedený záměr vzhledem ke svému charakteru, velikosti a dopadu nebude mít vliv na stav vodního útvaru.

b) Z hlediska dalších zájmů chráněných zákonem č. 254/2001 Sb., o vodách a o změně některých zákonů, souhlasíme s uvedeným záměrem za předpokladu splnění těchto podmínek:

1. Vzhledem k umístění víceúčelového hřiště v aktivní zóně záplavového území (AZZÚ) nesmí být v tomto území budovány žádné stavby, které převyšují okolní terén. Případný mobiliář obou hřišť musí být snadno demontovatelný a připevňovací prvky nesmějí převyšovat okolní terén. To se týká také sloupů pro síťové shrnovací oplocení.
2. V AZZÚ nesmí být umístěna žádná nadzemní stavba.
3. Na pozemku nesmí být volně bez zajištění skladován snadno odplavitelný, nebezpečný ani jiný materiál, který by mohl být odplaven do vodního toku.
4. Během odstraňování stávajícího hřiště a následné výstavby nového povrchu nesmí dojít ke znečištění povrchové ani podzemní vody.

Doba platnosti tohoto stanoviska je 2 roky, nebude-li využito pro vydání platného rozhodnutí nebo opatření vodoprávního nebo jiného správního úřadu.

Ing. Jan Pešek
vedoucí útvaru správy povodí

PRO SPOLEČNÉ ZÁŽITKY

Deals management, a.s.,
odštěpný závod
Ing. Patricie Provazníková
Pitterova 2855/11
13000 Praha

Vyřizuje: Dundáček Petr
E-mail: petr.dundacek@t-mobile.cz

Naše značka: **E21693/22**

V Praze dne: **21.4.2022**

Vyjádření a stanovení podmínek pro udělení souhlasu s umístěním stavby v ochranném pásmu sítě technické infrastruktury (TI) společnosti T-Mobile Czech Republic a.s.

Vydané podle § 101 ZÁKONA Č. 127/2005 Sb., o elektronických komunikacích a o změně některých souvisejících zákonů (zákon o elektronických komunikacích – dále jen ZEK), ve znění pozdějších předpisů a §161 zákona č. 183/2006 Sb., o územním plánování a stavebním řádu (stavební zákon) či dle dalších příslušných právních předpisů

Věc: **Bílkov - výstavba víceúčelového hřiště**
Stupeň: Sloučené územní a stavební řízení

Na základě předložených projektových podkladů dáváme **souhlasné stanovisko k vydání Územního souhlasu / rozhodnutí (Stavebního povolení)** a následně **souhlas s realizací stavby.**

Dle předložených dokladů nedojde ke kolizi s technickou infrastrukturou společnosti **T-Mobile Czech Republic a.s.**

Toto stanovisko má platnost 1 rok a nelze prodloužit. Po uplynutí platnosti zadejte žádost o nové stanovisko na: https://ochranasiti.t-mobile.cz/vyjadreni/

T-Mobile
T-Mobile Czech Republic a.s.
Tomíčkova 2144/1
148 00 Praha 4
IČ 649 49 681, DIČ CZ64949681

.....
Ochrana sítí
Technologický úsek

V další komunikaci nebo požadavku doplňujících dotazů, uvádějte do „Předmětu" e-mailu vždy číslo jednací.

PRO SPOLEČNÉ ZÁŽITKY

Příloha č. 1

Rekapitulace žádosti o vyjádření k existenci sítě elektronických komunikací

Číslo žádosti:	E21693/22
Název stavby /akce:	Bílkov - výstavba víceúčelového hřiště
Datum podání žádosti:	21.4.2022
Důvod žádosti:	Sloučené územní a stavební řízení
Popis jiného důvodu žádosti:	
Poznámka:	

Žadatel

Firma / organizace:	Deals management, a.s., odštěpný závod
IČ	03493385
DIČ	
Kontaktní osoba:	Ing. Patricie Provazníková
Adresa:	Pitterova 2855/11
Město / obec:	Praha
PSČ:	13000
Stát:	
E-mail:	p.provaznikova@bestprojekt.cz
Telefonní číslo:	724151494

Stavebník

Firma / organizace:	Deals management, a.s., odštěpný závod
Kontaktní osoba:	Ing. Provazníková Patricie
Adresa:	Pitterova 2855/11
Město / obec:	Praha
PSČ:	13000
Stát:	
E-mail:	p.provaznikova@bestprojekt.cz
Telefonní číslo:	724151494

Stavba

Výška nad terénem (metry):	0 m
Projektant:	
Druh stavby:	Stavby pro sport a rekreaci
Hodnota projektu:	15 mil. Kč
Měsíc zahájení stavby:	08/2022
Měsíc ukončení stavby:	05/2023

Odeslání stanoviska

E-mail:	p.provaznikova@bestprojekt.cz

Příloha č. 2

Situační plánek

Zájmová oblast (zájmové oblasti) zadaná žadatelem

Geometrie zájmové oblasti (zájmových oblastí) žádosti ve formátu WKT a souřadnicovém systému S-JTSK. Zkopírováním textu lze geometrii zobrazit v jakémkoli softwaru podporujícím formát WKT.
POLYGON((-681483.222326459 -1163547.64763667,-681502.449496726 -1163497.05329096,-681528.237188355 -1163506.07746782,-681507.696879026 -1163557.22759467,-681507.672975096 -1163557.0337082,-681494.098462712 -1163552.60543384,-681483.222326459 -1163547.64763667))

Deals management, a.s., odštěpný závod
Ing. Patricie Provazníková
Pitterova 2855/11
130 00 Praha - Žižkov

V Praze, 21.4.2022

Naše zn.: **220421-0929417401**

Věc: vyjádření k žádosti k akci **"Bílkov - výstavba víceúčelového hřiště"**

Společnost Vodafone Czech Republic a.s. (dále jen „Vodafone"), se sídlem Praha 5, náměstí Junkových 2, IČ: 25788001, zapsaná dne 13.8. 1999 v obchodním rejstříku vedeném Městským soudem v Praze pod spisovou značkou B.6064 a společnost Vantage Towers, s.r.o. se sídlem Závišova 502/5, Nusle, 140 00 Praha 4, zapsaná v obchodním rejstříku vedeném u Městského soudu v Praze pod sp. zn. C 330005, IČO: 09056009, DIČ: CZ09056009 zastoupená Vodafone na základě plné moci Vám sděluje, že dle Vámi podané žádosti ze dne **21.4.2022**, která je nedílnou součástí tohoto vyjádření,

souhlasí s realizací projektu.

Ve Vámi zadaném zájmovém území a v uvedené výšce (výška stavby: 0 m, výška jeřábu: 0 m) se nenachází žádné podzemní ani nadzemní vedení.

Platnost vyjádření je **1 rok** od data vydání. Vyjádření je platné pouze v rámci předmětného projektu a pro důvod vydání vyjádření stanovený žadatelem v žádosti.

Vyjádření pozbývá platnosti uplynutím doby platnosti, změnou rozsahu zájmového území i změnou důvodu vydání vyjádření uvedeného v žádosti, to vše v závislosti na tom, která ze skutečností rozhodná pro pozbytí platnosti tohoto vyjádření nastane nejdříve. Po skončení platnosti si musíte podat novou žádost na adrese https://www.zadostovyjadreni.cz/vodafone/.

S pozdravem

v.z. Nora Hlásenská
Vodafone Czech Republic a. s.
náměstí Junkových 2808/2
150 00 Praha 5

Vodafone Czech Republic a.s.
náměstí Junkových 2, 155 00 Praha 5
IČO: 25788001, DIČ: CZ25788001
tel.: 776 971 111, fax: 776 971 99

Tel.: 775012847
E-mail: nora.hlasenska1@vodafone.com

Seznam příloh/přiložených souborů:
Zadost_220421-0929417401.pdf

Vodafone Czech Republic a.s.
Náměstí Junkových 2
155 00 Praha 5

Vodafone péče o zákazníky: 800 77 00 77
IČO: 25788001, DIČ: CZ25788001
vodafone.cz

Společnost zapsaná v obchodním rejstříku vedeném Městským soudem v Praze, oddíl B, vložka 6064.

První zelená síť

Dokladová část

OBSAH:

4. Stanoviska vlastníků veřejné dopravní a technické infrastruktury
5. Inženýrskogeologický a hydrogeologický průzkum
6. Geologie

MIROSLAV VYPUŠŤÁK
Autorizovaný stavitel pro pozemní stavby
ČKAIT 1300883

A	01	02	03	04	05	06	07	08	09	M				Bpv	±0,000
	10			20			30				2,0	4,0m	6,0		471,35

AUTORIZACE	Miroslav Vypušťák, ČKAIT - 1300883

AS PROJECT CZ s.r.o.

ARCHITEKTURA, PROJEKCE, ENGINEERING, DODAVATELSKÁ ČINNOST A PRODEJ
U PROSTŘEDNÍHO MLÝNA 128, 393 01 PELHŘIMOV, TEL.: 565 323 249, WWW.ATELIERAS.CZ

hlavní architekt	hlavní projektant	zodpovědný projektant	vypracoval
/	Ing. Jiří Žák	Ing. Jiří Žák	Miroslav Vypušťák

Bílkov - výstavba víceúčelového hřiště

INVESTOR:	Město Dačice, Krajířova 27, 380 13 Dačice, IČO: 00246476	FORMÁT	/ x A4
MÍSTO STAVBY:	parc.č. 548/14, k.ú. Bílkov obec Dačice, kraj Jihočeský	DATUM	07/2022
CHARAKTER STAVBY:	novostavba	STUPEŇ DOK.	DUR+DSP+DPS
DOKUMENTACE:	DOKLADOVÁ ČÁST	Č. ZAKÁZKY	1063/21
		Č. ARCHIVNÍ	1063/CZ
OBSAH:		MĚŘÍTKO: /	ČÍS. VÝKRESU:

MĚSTSKÝ ÚŘAD DAČICE

Odbor životního prostředí

KRAJÍŘOVA 27, 380 13 DAČICE I

DS

dacivp23v005rc

Váš dopis zn.:
Ze dne:
Naše čj.: DACI/17539/23/OŽP
Spis. značka: 1952-2023/BOTK
Vyřizuje: Ing. Kateřina Boturová
Telefon: 384401217
E-mail: boturova@dacice.cz
Datum: 20.06.2023

Město Dačice, IČO: 002 46 476
Krajířova 27/I, 380 13 Dačice
v zastoupení
AS PROJECT s.r.o., IČO: 260 95 254
Humpolecká 2122, 393 01 Pelhřimov

ZÁVAZNÉ STANOVISKO

Městský úřad Dačice, odbor životního prostředí, jako správní orgán příslušný podle § 61 zák. č. 128/2000 Sb., o obcích (obecním zřízení), ve znění pozdějších předpisů, který je podle § 11 zák. č. 500/2004 Sb., správní řád (dále jen „správní řád"), místně příslušný správní orgán, jako vodoprávní úřad příslušný podle ustanovení § 104 odst. 2 písm. c) a ustanovení § 106 odst. 1 zákona č. 254/2001 Sb., o vodách a o změně některých zákonů (vodní zákon), ve znění pozdějších předpisů (dále jen „vodní zákon") a jako stavební úřad věcně příslušný podle § 15 odst. 1 písm. d) zákona č. 183/2006 Sb., o územním plánování a stavebním řádu (stavební zákon), ve znění pozdějších předpisů (dále jen „stavební zákon"), na žádost **Města Dačice, IČO: 002 46 476, Krajířova 27/I, 380 13 Dačice v zastoupení společností AS PROJECT, s.r.o., IČO: 260 95 254, Humpolecká 2122, 393 01 Pelhřimov**, vydává v souladu s § 4 odst. 4, § 94j odst. 2 stavebního zákona a § 149 odst. 1 správního řádu, **souhlasné závazné stanovisko** pro vydání společného povolení stavby vodního díla, a to drenážních trub a vsakovací jámy jako stavby vedlejší v souboru staveb s názvem: **„Bílkov – výstavba víceúčelového hřiště."**. Projektová dokumentace pro stavební povolení byla vypracována Ing. Miroslavem Vypušťákem, autorizovaným stavitelem pro pozemní stavby, ČKAIT 1300883; datum 07/2022, č. zakázky: 1063/21 a ověřena Davidem Müllerem, DiS., ČKAIT 0402406 autorizovaným technikem pro stavby vodního hospodářství a krajinného inženýrství, specializace stavby zdravotnětechnické. Investor stavby: Město Dačice, IČO: 002 46 476, Krajířova 27/I, 380 13 Dačice.

Základní popis stavby vedlejší:

Systém drenáží a vsakovací jáma

Drenážní systém

Srážkové vody budou svedeny prostřednictvím drenáží – sběrných drenážních per z trub PVC perforovaných trub DN 80 mm (ve vzdálenosti 4,0 a 5,0 m) uložených ve spádu 0,5 % do připravených rýh š. 300 mm a opatřených obsypem z drceného kameniva fr. 8/16. Drenáže budou zaústěny do svodného PVC plnostěnného potrubí DN 200 mm, který je kolmo k liniovému žlabu. Na začátku svodného potrubí a v každé jeho odbočce bude osazena kontrolní a čistící PVC šachta DN 400 mm (DN 315 mm) a srážková voda bude svedena mimo plochu hřiště do vsakovacího průlehu umístěného na pozemku p.č. 548/14 (trvalý travní porost) v obci Dačice a k.ú. Bílkov, kraj Jihočeský.

Vsakovací objekt

Vsakovací objekt je umístěn na pozemku **parc. č. 548/14 (trvalý travní porost) v obci Dačice a k.ú. Bílkov, kraj Jihočeský**. Vsakování je řešeno jako vsakovací průleh o rozměrech 16,06 x 1,66 x 0,35 m o celkové ploše cca 26,00 m^2. Vsakovací objekt bude proveden o výšce 0,35 m s celkovým objemem 8,9 m^3.

Polohopisné vymezení záměru:

pozemek p.č. 548/14 (trvalý travní porost) v obci Dačice a k.ú. Bílkov, kraj Jihočeský.

Pozemek dotčený stavbou se nachází ve stanoveném záplavovém území (Q_{100} a Q_{20}) a aktivní zóně vodního toku Vápovka (IDVT 10100184), vodní útvar povrchových vod DYJ 0050 „Vápovka od pramene po ústí do toku Moravská Dyje, včetně toku Řečice (Olšanský potok) od hráze nádrže Nová Říše“ povrchových vod a ve vodním útvaru podzemních vod 65401 „Krystalinikum v povodí Dyje – západní část“ podzemních vod, č.h.p.: 4-14-01-0330-0-00, HGR: 6540.

Orientační určení polohy (v souřadnicovém systému S-JTSK):
X 1 163 540,73; Y 681 501,72 (vsakovací objekt)

Účel stavby podle číselníku Č11 přílohy č. 4 vyhlášky č. 414/2013 Sb., o rozsahu a způsobu vedení evidence rozhodnutí, opatření obecné povahy, závazných stanovisek, souhlasů a ohlášení, k nimž byl dán souhlas podle vodního zákona, a částí rozhodnutí podle zákona o integrované prevenci (o vodoprávní evidenci), v platném znění:

99 jiné

Závazné stanovisko neřeší majetkoprávní ani uživatelské vztahy k dotčeným pozemkům.

Odůvodnění

Dne 22.05.2023 byla Městskému úřadu Dačice, oboru životního prostředí, doručena žádost Města Dačice, IČO: 002 46 476, Krajířova 27/I, 380 13 Dačice v zastoupení společností AS PROJECT, s.r.o., IČO: 260 95 254, Humpolecká 2122, 393 01 Pelhřimov, registrovaná pod č.j.: DACI/14473/23/OŽP, o vydání závazného stanoviska speciálního stavebního úřadu pro stavbu systému drenáží a vsakovacího průlehu pro stavbu s názvem: „Bílkov – výstavba víceúčelového hřiště“. V souvislosti s výstavbou víceúčelového sportovního hřiště. Z navrženého řešení a projektové dokumentace vyplývá, že odtokové poměry v zájmovém území nebudou změněny.

K žádosti o vydání závazného stanoviska vodoprávního úřadu byla předložena projektová dokumentace (č. zakázky 1063/21, datum 07/2022) ve stupni DUR + DSP + DPS vypracovaná Ing. Miroslavem Vypušťákem, autorizovaným stavitelem pro pozemní stavby, ČKAIT 1300883; datum 07/2022, č. zakázky: 1063/21 a ověřena Davidem Müllerem, DiS., ČKAIT 0402406 autorizovaným technikem pro stavby vodního hospodářství a krajinného inženýrství, specializace stavby zdravotnětechnické. Při rozhodování vycházel vodoprávní úřad z předložené projektové dokumentace, která obsahuje hydrotechnické výpočty – bilanci srážkových vod. Záměr je v souladu s Plánem rozvoje vodovodů a kanalizací na území Jihočeského kraje. Z hlediska zájmů daných platným Národním plánem povodí Dunaje a Plánem dílčího povodí Dyje je uvedený záměr možný, protože lze předpokládat, že záměrem nedojde ke zhoršení chemického stavu a ekologického stavu/potenciálu dotčených útvarů povrchových vod a chemického stavu a kvantitativního stavu útvaru podzemních vod, a že nebude znemožněno dosažení jejich dobrého stavu/potenciálů. Uvedený záměr nebude mít vzhledem ke svému charakteru, velikosti a dopadu vliv na stav vodního útvaru.

Po posouzení žádosti a předložených dokladů vydal Městský úřad Dačice, odbor životního prostředí, dle § 4 odst. 4, § 94j odst. 2, § 94n odst. 1 stavebního zákona souhlasné závazné stanovisko, pro stavbu systému drenáží a vsakovací jámu, která je součástí stavby s názvem: „Bílkov – výstavba víceúčelového hřiště“

Poučení

Proti tomuto závaznému stanovisku, které není samostatným rozhodnutím se nelze odvolat. Odvolání proti obsahu závazného stanoviska lze podat až po vydání samostatného správního rozhodnutí ve věci samé odvoláním proti tomuto správnímu rozhodnutí, v rámci něhož lze napadnout celé závazné stanovisko nebo jeho části.

Digitálně podepsal Ing. Lukáš Skořepa
Datum: 21.06.2023 11:55:48 +02:00

otisk úředního razítka

Ing. Lukáš Skořepa
vedoucí odboru

Počet listů tohoto dopisu: 1; Počet příloh: 0

MĚSTSKÝ ÚŘAD DAČICE

Odbor životního prostředí

KRAJÍŘOVA 27, 380 13 DAČICE I

DS

dacivp23v0069f

Dle rozdělovníku

Váš dopis zn.:
Ze dne:
Naše čj.: DACI/19039/23/OŽP
Spis. značka: 1953-2023/BOTK
Vyřizuje: Ing. Kateřina Boturová
Telefon: 384401217
E-mail: boturova@dacice.cz
Datum: 04.07.2023
Vypraveno dne:

ROZHODNUTÍ

Městský úřad Dačice, odbor životního prostředí, jako správní úřad příslušný podle ustanovení § 61 zákona č. 128/2000 Sb., o obcích, ve znění pozdějších předpisů, který je podle § 11 zák. č. 500/2004 Sb., správní řád (dále jen „správní řád"), místně příslušný správní orgán, jako vodoprávní úřad příslušný podle ustanovení § 104 odst. 2 písm. c) a § 106 odst. 1 zákona č. 254/2001 Sb., o vodách a o změně některých zákonů, ve znění pozdějších předpisů (dále jen „vodní zákon"), a podle § 47 odst. 1 správního řádu, na základě žádosti **Města Dačice, IČO: 002 46 476, Krajířova 27/I, 380 13 Dačice v zastoupení společností AS PROJECT, s.r.o., IČO: 260 95 254, Humpolecká 2122, 393 01 Pelhřimov**, (dále také „žadatel"), **rozhodl takto:**

vydává povolení k nakládání s vodami

Městu Dačice, IČO: 002 46 476, Krajířova 27/I, 380 13 Dačice

podle § 8 odst. 1 písm. a) bodu 5. vodního zákona – k jinému nakládání s nimi – spočívající v odvádění srážkových vod do vod podzemních – odvádění **srážkových vod z plochy hřiště prostřednictvím drenáží z trub PVC DN 80 mm mimo objekt do vsakovacího průlehu na pozemku p.č. 548/14 (trvalý travní porost) v obci Dačice a k.ú. Bílkov, kraj Jihočeský**, pro stavbu s názvem: **„Bílkov – výstavba víceúčelového hřiště"**.

Místo nakládání s povrchovými vodami (umístění vsakovacího objektu):
pozemek p.č. 548/14 (trvalý travní porost) v obci Dačice a k.ú. Bílkov, kraj Jihočeský.

Pozemek dotčený stavbou se nachází ve stanoveném záplavovém územní (Q_{100} a Q_{20}) a aktivní zóně vodního toku Vápovka (IDVT 10100184), vodní útvar povrchových vod DYJ 0050 „Vápovka od pramene po ústí do toku Moravská Dyje, včetně toku Řečice (Olšanský potok) od hráze nádrže Nová Říše" povrchových vod a ve vodním útvaru podzemních vod 65401 „Krystalinikum v povodí Dyje – západní část" podzemních vod, č.h.p.: 4-14-01-0330-0-00, HGR: 6540.

Orientační určení polohy (orientačně souřadnicemi určenými v souřadnicovém systému JTSK):
X 1 163 540,73; Y 681 501,72 (vsakovací objekt)

Účel nakládání s povrchovými vodami dle číselníku Č02 přílohy č. 4 vyhlášky č. 414/2013 Sb., o rozsahu a způsobu vedení evidence rozhodnutí, opatření obecné povahy, závazných stanovisek, souhlasů a ohlášení, k nimž byl dán souhlas podle vodního zákona, a částí rozhodnutí podle zákona o integrované prevenci (o vodoprávní evidenci), v platném znění:
37 – jiné nakládání

Doba, na kterou je nakládání s vodami žádáno: na dobu životnosti stavby

Počet měsíců v roce, kdy se bude s povrchovými vodami nakládat: 12

Popis stavby:

Srážkové vody budou svedeny prostřednictvím drenáží z trub PVC DN 80 mimo plochu hřiště do vsakovacího průlehu na pozemku p.č. 548/14 v k.ú. Bílkov. Vsakování je řešeno jako vsakovací průleh o rozměrech 16,06 x 1,66 x 0,35 m cca 26,00 m^2. Vsakovací objekt bude proveden o výšce 0,35 m s celkovým objemem 8,9 m^3.

Z předložené dokumentace stavby s názvem: **„Bílkov – výstavba víceúčelového hřiště“** (ve stupni DUR + DSP + DPS) vypracované Ing. Miroslavem Vypušťákem, autorizovaným stavitelem pro pozemní stavby, ČKAIT 1300883; datum 07/2022, č. zakázky: 1063/21 a ověřena Davidem Müllerem, DiS., ČKAIT 0402406 autorizovaným technikem pro stavby vodního hospodářství a krajinného inženýrství, specializace stavby zdravotnětechnické vyplývá, že odtokové poměry v zájmovém území nebudou změněny.

K žádosti bylo doloženo stanovisko Povodí Morovy, s. p., ze dne 17.10.2023 (zn.: PM-43014/2022/5203/Gr).

Účastník řízení podle § 27 odst. 1 písm. a) správního řádu:

Město Dačice, IČO: 002 46 476, Krajířova 27/I, 380 13 Dačice

Odůvodnění

Dne 22.05.2023 byla Městskému úřadu Dačice, odboru životního prostředí, doručena žádost Města Dačice, IČO: 002 46 476, Krajířova 27/I, 380 13 Dačice v zastoupení společností AS PROJECT, s.r.o., IČO: 260 95 254, Humpolecká 2122, 393 01 Pelhřimov, o povolení k nakládání se srážkovými vodami – jinému nakládání s nimi, spočívající v odvádění srážkových do vod podzemních jejich zasakováním ve vsakovacím průlehu (registrovaná pod zn.: DACI/14472/23/OŽP).

Dne 20.06.2023 oznámil Městský úřad Dačice, odbor životního prostředí, podle § 47 správního řádu, písemností č.j.: DACI/17546/23/OŽP, spis. zn.: 1953-2023/BOTK, že bylo dne 22.05.2023 podáním výše uvedené žádosti zahájeno vodoprávní řízení vedené podle § 8 odst. 1 písm. a) bodu 5. vodního zákona.

Vodoprávní úřad upozornil účastníky řízení, že podle § 115 odst. 8 vodního zákona se mohou účastníci řízení před vydáním rozhodnutí vyjádřit k podkladům rozhodnutí do 10 dnů ode dne doručení písemnosti č.j.: DACI/17546/23/OŽP, spis. zn.: 1953-2023/BOTK. Zároveň vodoprávní úřad upozornil, že k později uplatněným námitkám nebude přihlédnuto. Během této lhůty nebyly vodoprávnímu úřadu doručeny žádné námitky účastníků řízení. Okruh účastníků řízení byl stanoven v souladu s § 115 vodního zákona. Oznámení rovněž obsahovalo poučení účastníků řízení podle ustanovení § 33 a § 38 správního řádu.

Při rozhodování vycházel vodoprávní úřad především z těchto podkladů:

- Projektové dokumentace pro stavbu s názvem: „Bílkov – výstavba víceúčelového hřiště“ (ve stupni DÚS a DOS) vypracované Ing. Miroslavem Vypušťákem, autorizovaným stavitelem pro pozemní stavby, ČKAIT 1300883; datum 07/2022, č. zakázky: 1063/21 a ověřena Davidem Müllerem, DiS., ČKAIT 0402406 autorizovaným technikem pro stavby vodního hospodářství a krajinného inženýrství, specializace stavby zdravotnětechnické vyplývá, že odtokové poměry v zájmovém území nebudou změněny.
- Srážkové vody budou svedeny prostřednictvím drenáží z trub PVC DN 80 mimo plochu hřiště do vsakovacího průlehu na pozemku p.č. 548/14 v k.ú. Bílkov.
- K žádosti bylo doloženo stanovisko Povodí Morovy, s. p., ze dne 13.02.2023 (zn.: PM-2121/2023/5203/MNov).

Protože investor předložil k žádosti veškeré potřebné náležitosti, nikdo z dalších účastníků řízení, dotčených orgánů, a ani veřejnosti nepodal žádných připomínek ani námitek, které by bránily vydání povolení k nakládání s vodami a z hlediska zájmů daných platným Národním plánem povodí Dunaje, Plánem dílčího povodí Dyje je uvedený záměr možný, protože lze předpokládat, že záměrem nedojde ke zhoršení stavu vodního útvaru, a že nebude mít za následek nedosažení dobrého stavu – potenciálu vod,

vydal Městský úřad Dačice, odbor životního prostředí, v řízení vedeném podle § 8 odst. 1 písm. a) bodu 5. vodního zákona požadované povolení.

Poučení účastníků

Proti tomuto rozhodnutí může účastník řízení podat podle § 81 správního řádu a následujících, ve kterém uvede, v jakém rozsahu se rozhodnutí napadá a dále namítaný rozpor s právními předpisy nebo nesprávnost rozhodnutí nebo řízení, jež mu předcházelo, ve lhůtě **15 dnů** ode dne jeho oznámení ke Krajskému úřadu – Jihočeský kraj podáním učiněným u Městského úřadu Dačice.

Odvolání se podává s potřebným počtem stejnopisů tak, aby jeden stejnopis zůstal správnímu orgánu a aby každý účastník dostal jeden stejnopis. Nepodá-li účastník potřebný počet stejnopisů, vyhotoví je Městský úřad Dačice na jeho náklady. Podané odvolání má v souladu s § 85 odst. 1 správního řádu odkladný účinek. Odvolání jen proti odůvodnění rozhodnutí je nepřípustné.

Upozornění

Upozorňujeme, že povolení k nakládání s vodami nezakládá práva k cizím pozemkům a stavbám. Pro povolení stavby s názvem: „Bílkov – výstavba víceúčelového hřiště“, jehož součástí je stavba vedlejší: systém drenáží a vsakovacího průlehu, je příslušný Městský úřad Dačice, odbor stavební úřad. Toto povolení k nakládání s vodami vydané jako podklad pro společné územní a stavební řízení pozbývá platnosti, jestliže do 3 let ode dne, kdy nabylo právní moci, nenabude právní moci společné povolení, kterým se stavba umisťuje a povoluje.

otisk úředního razítka

Ing. Lukáš Skořepa
vedoucí odboru

Doručí se:
Účastníci vodoprávního řízení nebo jejich zmocněnci
(doporučeně do vlastních rukou, zmocněnci, zákonnému zástupci nebo datovou schránkou)

a) *řízení podle § 8 odst. 1 vodního zákona:*

Účastník řízení podle § 27 odst. 1 písm. a) správního řádu:

- Město Dačice, IČO: 002 46 476, Krajířova 27/I, 380 13 Dačice v zastoupení společností AS PROJECT, s.r.o., IČO: 260 95 254, Humpolecká 2122, 393 01 Pelhřimov

Účastník řízení podle § 115 odst. 4 vodního zákona:

- Město Dačice, IČO: 002 46 476, Krajířova 27/I, 380 13 Dačice

Počet listů tohoto dopisu: 2
Počet příloh: 0

Digitálně podepsal Ing. Lukáš Skořepa
Datum: 04.07.2023 13:52:06 +02:00

Městský úřad Dačice
odbor stavební úřad, úsek územního plánování
Krajířova čp. 27/I, 380 13 Dačice, tel.: 384 401 242

Č. j.; spis. zn.: DACI/23216/22/OSÚ; 8-2022/CEKT
Vyřizuje: Ing. arch. Tomáš Čekal, tel.: 384 401 242, e-mail: cekal@dacice.cz

V Dačicích dne: 22.09.2022
Vypraveno dne: 22.09.2022

ZÁVAZNÉ STANOVISKO
orgánu územního plánování

Městský úřad Dačice, odbor stavební úřad, úsek územního plánování jako orgán územního plánování (dále také „úřad územního plánování") příslušný podle § 6 odst. 1 písm. e) zákona č. 183/2006 Sb., o územním plánování a stavebním řádu, ve znění pozdějších předpisů (dále také „stavební zákon") a rovněž podle § 11 zákona č. 500/2004 Sb., správní řád, ve znění pozdějších předpisů (dále také „správní řád"), přezkoumal podle § 96b odst. 3 stavebního zákona níže uvedený záměr. Toto závazné stanovisko je vydáno na základě § 96b odst. 1 stavebního zákona.

Zástupce žadatele (AS PROJECT CZ s.r.o., IČ: 260 95 254, U Prostředního mlýna 128, 393 01 Pelhřimov; doručovací adresa: Humpolecká 2122, 393 01 Pelhřimov), který je podle plné moci zmocněn k zastupování žadatele (Město Dačice, IČ: 00246476, Krajířova 27, 380 13 Dačice) v rámci inženýrské činnosti při zajištění dokladové části předloženého záměru, předložil úřadu územního plánování dne 14.09.2022 žádost o vydání závazného stanoviska (žádost nese č. j.: DACI/22456/22/OSÚ) k záměru:

„Bílkov – výstavba víceúčelového hřiště", konkrétně se jedná o stavbu víceúčelového hřiště a realizaci souvisejících staveb, prací a zařízení. Záměr bude realizován na pozemku p. č. 548/14 v katastrálním území Bílkov. Maximální rozměry víceúčelového hřiště jsou navrženy 18,01 x 45,80 m; povrch hřiště bude z části tvořen umělým travnatým povrchem a z části probarveným asfaltovým povrchem; navržené hřiště bude po obvodu ohraničeno síťovým shrnovacím demontovatelným oplocením výšky 3,0 m. Součástí záměru je mj. navrženo vybudování chodníku z betonové zámkové dlažby, betonových obrubníků, betonových přídlažeb, drenážního systému, dešťové kanalizace, kontrolních šachet, systémových vpustí, liniových odvodňovacích žlabů a vsakovacího průlehu a také osazení sportovního vybavení hřiště.

Záměr je přípustný po splnění následujících podmínek:

- **předmětný záměr bude umístěn a proveden v souladu s ověřenou částí předložené projektové dokumentace, která je přílohou tohoto závazného stanoviska.**
- **max. hranice negativních vlivů nesmí zasahovat do stávajícího ani navrhovaného chráněného prostoru staveb a chráněného venkovního prostoru.**
- **musí být respektovány podmínky záplavového území včetně aktivní zóny záplavového území na vodním toku Vápovka; rovněž musí být respektována zpracovaná dokumentace Koncepce protipovodňové ochrany na území Jihočeského kraje.**

Odůvodnění:

Podklady pro vydání závazného stanoviska:

- zástupcem žadatele předložená projektová dokumentace vyhotovená 07/2022 (hlavní projektant: AS PROJECT CZ s.r.o., IČ: 260 95 254, U Prostředního mlýna 128, 393 01 Pelhřimov)
- Politika územního rozvoje České republiky ve znění Aktualizací č. 1, 2, 3, 4 a 5 závazná ode dne 01.09.2021 (dále také „PÚR")
- Zásady územního rozvoje Jihočeského kraje ve znění 1., 2., 3., 5., 6., 7., 8. a 9. aktualizace účinné ode dne 07.07.2022 (dále také „ZÚR")
- Územní plán Dačice ve znění Změn č. 1, č. 2 a č. 3 účinný ode dne 07.12.2018 (dále také „ÚP")

Úřad územního plánování posoudil záměr podle § 96b odst. 1 stavebního zákona a shledal, že vyvolává změnu v území podle § 2 odst. 1 písm. a) stavebního zákona. Úřad územního plánování přezkoumal záměr

podle § 96b odst. 3 stavebního zákona, zda je přípustný z hlediska souladu s politikou územního rozvoje a územně plánovací dokumentací a z hlediska uplatňování cílů a úkolů územního plánování podle § 18 a § 19 stavebního zákona, či nikoliv.

Z PÚR vyplývá, že navržený záměr nezasahuje do žádné rozvojové oblasti ani rozvojové osy a do žádného koridoru ani plochy dopravní a technické infrastruktury. Dle PÚR předmětný záměr zasahuje do specifické oblasti označené SOB9 (specifická oblast, ve které se projevuje aktuální problém ohrožení území suchem); vymezení této specifické oblasti je v grafické části PÚR zobrazeno pouze schematicky. Záměr nenarušuje a negativně neovlivňuje vodní režim v krajině. Veškeré priority a podmínky stanovené v PÚR jsou splněny.

Ze ZÚR vyplývá, že záměr nezasahuje do žádné specifické oblasti, rozvojové plochy, rozvojové oblasti ani rozvojové osy a do žádného koridoru ani plochy dopravní a technické infrastruktury. Pro úplnost dodáváme, že zpřesnění vymezení specifické oblasti SOB9 vymezené v PÚR nebylo v ZÚR doposud provedeno. Podle platných ZÚR je záměrem dotčené území součástí krajiny lesopolní. Předmětný záměr respektuje charakter a cílovou charakteristiku krajiny, nevymyká se měřítku krajiny i charakteru zástavby, nenarušuje ráz území a zároveň negativně neovlivňuje panoramatické a dálkové pohledy včetně sídelního a krajinného prostředí. Záměr citlivě doplňuje výraz sídla Bílkov (místní část města Dačice) a nenarušuje venkovskou urbanistickou strukturu ani architektonické a přírodní hodnoty. Posuzovaný záměr podporuje rozvoj veřejné infrastruktury s ohledem na hodnoty území. Ze ZÚR rovněž vyplývá, že na záměrem dotčené území zasahuje záplavové území 100leté vody (Q100); v kapitolách a) a h) ZÚR je mj. uvedeno, že **v záplavových územích 100leté vody je třeba omezit vznik nové zástavby** (pasivní protipovodňové opatření). **Vliv záměru na záplavové území 100leté vody posoudí příslušný dotčený orgán.** Ostatní priority, podmínky a zásady vyplývající ze ZÚR jsou splněny.

Z platného ÚP vyplývá mimo jiné následující:

- dotčená část pozemku p. č. 548/14 v katastrálním území Bílkov se nachází v ZASTAVĚNÉM ÚZEMÍ v PLOŠE SPORTU – VENKOVNÍ AKTIVITY (AO), kde jsou stavby a zařízení pro tělovýchovu a sport včetně související dopravní a technické infrastruktury přípustným využitím. Z podmínek prostorového uspořádání plochy AO vyplývá: **max. hranice negativních vlivů nesmí zasahovat do stávajícího ani navrhovaného chráněného prostoru staveb a chráněného venkovního prostoru. Podobná podmínka rovněž vyplývá z kapitoly 2.2.3. Ochrana zdravých životních podmínek a životního prostředí. Posouzení a vyhodnocení této podmínky provede příslušný dotčený orgán.**
- další dotčená část pozemku p. č. 548/14 v katastrálním území Bílkov se nachází v NEZASTAVĚNÉM ÚZEMÍ v PLOŠE SMÍŠENÉ NEZASTAVĚNÉHO ÚZEMÍ – ZEMĚDĚLSKÉ (SM), kde je mj. související technická infrastruktura (tzn. i vsakovací průleh, kontrolní šachty a dešťová kanalizace) přípustným využitím. Hlavní využití plochy SM (plochy využívané převážně k zemědělským účelům, přispívající ke stabilizaci ekologické rovnováhy v území) nebude realizací záměru narušeno ani potlačeno.
- z kapitoly 4.2. Koncepce technické infrastruktury vyplývá toto: dešťové vody v maximální míře uvádět do vsaku. Záměr tuto podmínku splňuje. Dešťové vody budou svedeny do vsakovacího průlehu.
- na záměrem dotčené území zasahuje záplavové území s periodicitou 100 let (Q100) a aktivní zóna záplavového území. **V kapitole 5.5. Ochrana před povodněmi je mimo jiné uvedeno následující: musí být respektovány podmínky záplavového území včetně aktivní zóny záplavového území na vodním toku Vápovka; rovněž musí být respektována zpracovaná dokumentace Koncepce protipovodňové ochrany na území Jihočeského kraje. Posouzení a vyhodnocení stanovených podmínek provede příslušný dotčený orgán.**
- záměrem dotčené území je součástí ÚZEMÍ ZÁSADNÍHO VÝZNAMU PRO CHARAKTER MÍSTNÍCH ČÁSTÍ. Z podmínek ochrany hodnot tohoto území mj. vyplývá toto: ve vymezeném území nebudou prováděny činnosti, které by narušily kulturní hodnoty území; veškeré děje, činnosti a zařízení musí respektovat kvalitu urbanistického, architektonického a přírodního charakteru prostředí. Posuzovaný záměr vzhledem ke svému umístění, účelu a celkovému ztvárnění všechny tyto podmínky splňuje.

Území, do kterého je posuzovaný záměr navrhován, se nachází v okrajové části sídla Bílkov (místní část města Dačice) a je charakterizováno smíšeně obytnou zástavbou (rodinné domy, další doplňkové stavby související s bydlením a životem na venkově), zástavbou občanského vybavení (hospoda, mateřská škola), venkovním hřištěm a vysokým podílem zeleně a přírodních prvků (vysoká a nízká zeleň, louky, soukromé zahrady, břehové porosty, vodní tok Vápovka). Záměr nenarušuje hodnoty území. Záměr rovněž respektuje a nenarušuje charakter, měřítko, funkci, strukturu a skladbu okolí. Záměr respektuje a nenarušuje koncepci veřejné infrastruktury, koncepci uspořádání krajiny či urbanistickou koncepci. Záměr vyhovuje stanovenému využití ploch AO a SM. **Při splnění výše uvedených podmínek bude záměr v souladu s platným ÚP.**

Úřadem územního plánování byl posuzován soulad záměru s relevantními cíli a úkoly územního plánování (podle § 18 a § 19 stavebního zákona). Záměr citlivě doplňuje a rozvíjí stávající sídelní strukturu. Navržený záměr respektuje a nenarušuje stávající charakter a hodnoty území. Záměr zároveň nenarušuje využívání a prostorové uspořádání území a nemá negativní vliv na veřejnou infrastrukturu. Část záměru zasahuje do

nezastavěného území; konkrétně se jedná o vsakovací průleh, kontrolní šachty a dešťovou kanalizaci. Dle § 18 odst. 5 stavebního zákona lze v nezastavěném území v souladu s jeho charakterem umisťovat stavby, zařízení a jiná opatření mj. pro vodní hospodářství včetně staveb s nimi bezprostředně souvisejících, neboť je územně plánovací dokumentace z důvodu veřejného zájmu výslovně nevylučuje. Stav řešeného území byl posouzen komplexně s ohledem na stávající charakter a hodnoty území. Při posuzování předloženého záměru a stávajícího stavu území byly mj. uplatněny poznatky z oborů architektury, urbanismu a územního plánování.

Z výše uvedených důvodů je předložený záměr „Bílkov – výstavba víceúčelového hřiště" přípustný z hlediska souladu s PÚR, ZÚR, ÚP i z hlediska cílů a úkolů územního plánování (konkrétně podle § 18 odst. 3, 4 a 5 a § 19 odst. 1 stavebního zákona) za těchto podmínek: max. hranice negativních vlivů nesmí zasahovat do stávajícího ani navrhovaného chráněného prostoru staveb a chráněného venkovního prostoru; dále musí být respektovány podmínky záplavového území včetně aktivní zóny záplavového území na vodním toku Vápovka; dále musí být respektována zpracovaná dokumentace Koncepce protipovodňové ochrany na území Jihočeského kraje. Posouzení a vyhodnocení těchto podmínek provede příslušný dotčený orgán. Součástí tohoto závazného stanoviska je rovněž příloha obsahující ověřenou část předložené projektové dokumentace.

Platnost závazného stanoviska dle § 96b stavebního zákona je 2 roky ode dne vydání. Platnost závazného stanoviska lze prodloužit, pokud se nezmění podmínky v území.

„otisk úředního razítka"

Digitálně podepsal Ing.arch. Tomáš Čekal
Datum: 22.09.2022 11:05:23 +02:00

Ing. arch. Tomáš Čekal
oprávněná osoba úřadu územního plánování
odbor stavební úřad MěÚ Dačice

Příloha: 1. ověřená část předložené projektové dokumentace: Koordinační situační výkres (C.3)

Obdrží: AS PROJECT CZ s.r.o., IČ: 260 95 254, Humpolecká 2122, 393 01 Pelhřimov, ID DS: xsfnkpj

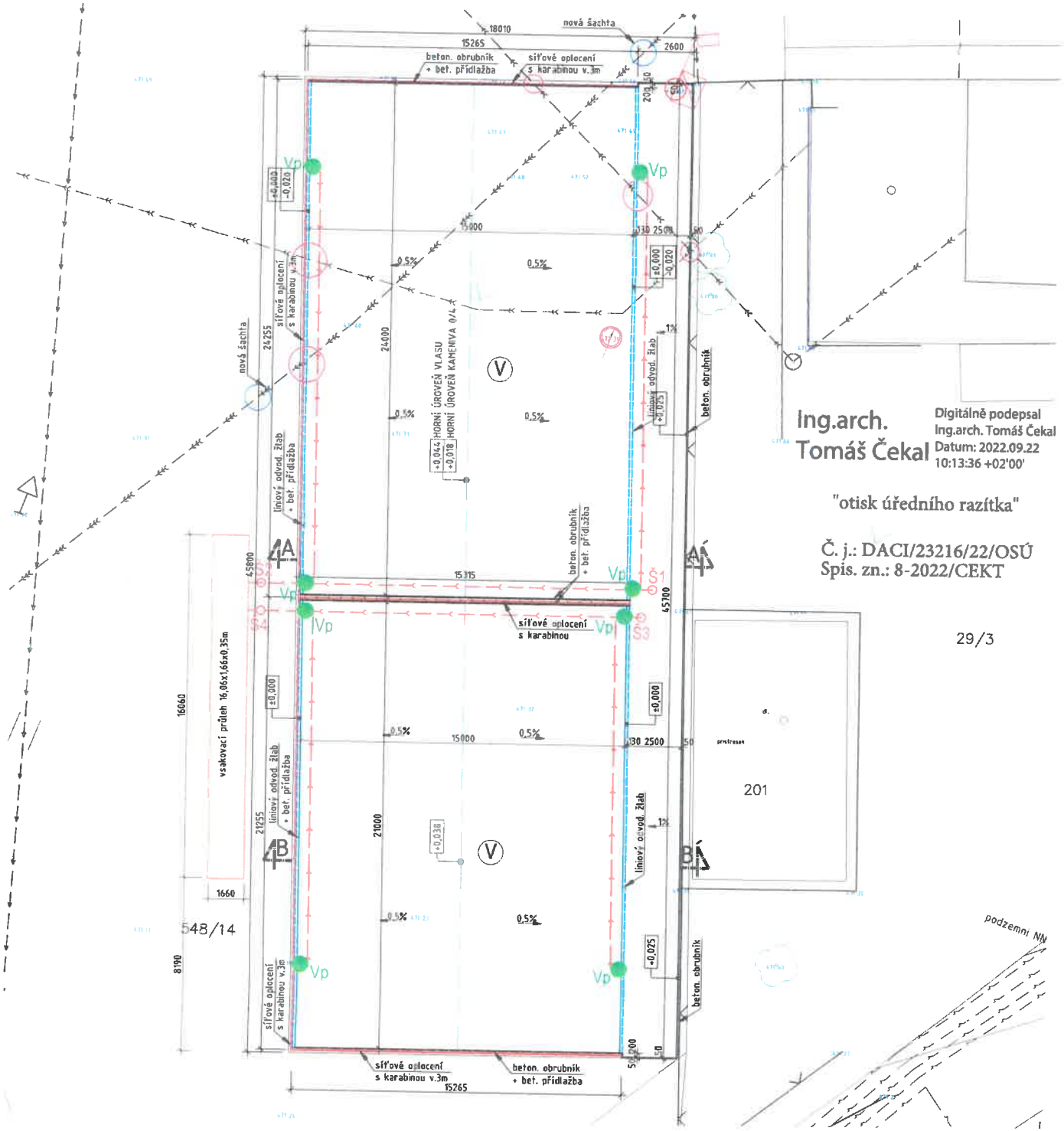

Ing.arch. Tomáš Čekal

Digitálně podepsal Ing.arch. Tomáš Čekal
Datum: 2022.09.22 10:13:36 +02'00'

"otisk úředního razítka"

Č. j.: DACI/23216/22/OSÚ
Spis. zn.: 8-2022/CEKT

29/3

LEGENDA GEODETICKÉHO ZAMĚŘENÍ

- 192.18 VÝŠKOPIS
- 548/14 PARCELY DLE KN
- HRANICE PARCEL
- AREÁLOVÉ OPLOCENÍ
- ŠACHTA/KANÁL
- POVRCH-TRÁVA
- STROM
- LAMPA

LEGENDA INŽENÝRSKÝCH SÍTÍ - stávajících

- NADZEMNÍ VEDENÍ
- SDĚLOVACÍ VEDENÍ
- KANALIZACE DEŠŤOVÁ
- VODOVOD
- KANALIZACE JEDNOTNÁ (PŘIBLIŽNÝ PRŮBĚH)
- ŠACHTA JEDNOTNÉ KANALIZACE

LEGENDA HMOT

- BETONOVÝ OBRUBNÍK 500/200/50mm + BET. PŘÍDLAŽBA 200/200/60mm
- LINIOVÝ ODVODŇOVACÍ ŽLAB š.130mm + BET. PŘÍDLAŽBA 200/200/60mm
- SÍŤOVÉ OPLOCENÍ S KARABINOU v. 3m
- ZASLEPENÍ STÁVAJÍCÍ ŠACHTY
- STŘET SE SÍTÍ - NUTNO RUČNÍ KOPÁNÍ

LEGENDA ODVODNĚNÍ

- SVODNÉ PVC POTRUBÍ PLNOSTĚNNÉ DN 200
- NAPOJOV. PVC POTRUBÍ VPUSTÍ ŽLABU DN 100
- Vp SYSTÉMOVÁ VPUSŤ DL. 500mm K ODVOD. ŽLABU
- Š1 KONTROLNÍ ŠACHTA DN 400 (DN 315)

LEGENDA

- V VÍCEÚČELOVÉ HŘIŠTĚ - MALÁ KOPANÁ, VOLEJBAL, NOHEJBAL

POZNÁMKA

PODKLADEM PRO VÝKRES STÁVAJÍCÍHO STAVU BYLO GEODETICKÉ ZAMĚŘENÍ STÁVAJÍCÍHO STAVU LOKALITY

A	01	02	03	04	05	06	07	08	09	M				Bpv	±0,000
	10			20			30				2,0	4,0m	6,0		471,35

AUTORIZACE	Miroslav Vypušťšk, ČKAIT - 1200893		
	AS PROJECT CZ s.r.o.		
	ARCHITEKTURA, PROJEKCE, ENGINEERING, DODAVATELSKÁ ČINNOST A PRODEJ U PROSTŘEDNÍHO MLÝNA 128, 393 01 PELHŘIMOV, TEL: 565 323 249, WWW.ATELIERAS.CZ		
hlavní architekt	hlavní projektant	zodpovědný projektant	vypracoval
/	Ing. Jiří Žák	Ing. Jiří Žák	Miroslav Vypušťšk

Příkop - výstavba víceúčelového hřiště

INVESTOR	Město Dačice, Krajířova 27, 380 13 Dačice, IČO: 00246476	FORMÁT	6 x A4
MÍSTO STAVBY:	parc.č. 548/14, k.ú. Dlíkov obec Dačice, kraj Jihočeský	DATUM	07/2022
CHARAKTER STAVBY:	novostavba	STUPEŇ DOK.	DPS
DOKUMENTACE:	C - SITUAČNÍ VÝKRESY	Č. ZAKÁZKY	1063/21
		Č. ARCHIVNÍ	1063/C2
OBSAH:	Koordinační situační výkres		

KRAJSKÁ HYGIENICKÁ STANICE
JIHOČESKÉHO KRAJE SE SÍDLEM V ČESKÝCH BUDĚJOVICÍCH
adresa: Na Sadech 25, 370 71 České Budějovice, tel.: +420 387 712 111, fax: +420 387 712 158
e-mail: khscb@khscb.cz, ID datové schránky: agzai3c

Váš dopis značky:
Ze dne:

Naše č. j.: KHSJC 28517/2022/HOK JH-TA
Spisová značka: S – KHSJC 28517/2022

Vyřizuje: Mgr. Medková
Tel. číslo: 387 712 528

AS PROJECT CZ s.r.o.
U Prostředního mlýna 128
393 01 Pelhřimov

Datum: 13.10.2022

Závazné stanovisko orgánu ochrany veřejného zdraví k návrhu projektové dokumentace pro společné povolení stavby „Bílkov – výstavba víceúčelového hřiště".

Krajská hygienická stanice Jihočeského kraje se sídlem v Českých Budějovicích (dále také „KHS Jč kraje") jako orgán ochrany veřejného zdraví, místně příslušný podle § 11 odst. 1 písm. b) zákona č. 500/2004 Sb., správního řádu, ve znění pozdějších předpisů (dále jen „správní řád" nebo „s. ř."), a jako dotčený správní úřad při rozhodování ve věcech upravených zvláštními právními předpisy, které se dotýkají zájmů chráněných orgánem ochrany veřejného zdraví podle zákona č. 258/2000 Sb., o ochraně veřejného zdraví, ve znění pozdějších předpisů (dále jen „zákon č. 258/2000 Sb."), vydává podle § 77 odst. 1 zákona č. 258/2000 Sb. ve spojení s § 149 správního řádu a ve spojení s § 4 odst. 2 zákona č. 183/2006 Sb., o územním plánování a stavebním řádu (stavební zákon), ve znění pozdějších předpisů a ve spojení s § 30 odst. 1 a 3 a § 77 odst. 2, 3 a 4 zákona č. 258/2000 Sb. a nařízení vlády č. 272/2011 Sb., o ochraně zdraví před nepříznivými účinky hluku a vibrací ve znění pozdějších předpisů toto

závazné stanovisko:

S návrhem projektové dokumentace „Bílkov – výstavba víceúčelového hřiště" (dále jen „projektová dokumentace"), **zpracovaným zhotovitelem AS PROJECT CZ s.r.o., U Prostředního mlýna 128, 393 01 Pelhřimov, IČ: 46993231, předloženým orgánu ochrany veřejného zdraví dne 14.09.2022, žadatel Město Dačice, Krajířova 27/I, 380 13 Dačice, IČ: 00246476, zastoupen zmocněncem AS PROJECT CZ s.r.o., U Prostředního mlýna 128, 393 01 Pelhřimov, IČ: 46993231 na základě plné moci** (dále jen „žadatel"), **jako podkladem pro společné povolení stavby**

se souhlasí.

Odůvodnění:
Na KHS Jč. kraje byla doručena žádost o vydání stanoviska k projektové dokumentaci na stavbu „Bílkov – výstavba víceúčelového hřiště" pro společné povolení stavby.

Projektovou dokumentaci zhotovil AS PROJECT CZ s.r.o., U Prostředního mlýna 128, 393 01 Pelhřimov, IČ: 46993231, hlavní projektant: Miroslav Vypušťák: ČKAIT – 1300883 autorizovaný stavitel pro pozemní stavby.
Předloženo bylo – A. Průvodní zpráva; B. Souhrnná technická zpráva; C. Situační výkresy (Situační výkres širších vztahů, Katastrální situační výkres, Koordinační situační výkres); D. Dokumentace objektu: Technická zpráva, Výkresy; Dokladová část (Stanoviska vlastníků veřejné dopravní a technické infrastruktury, Inženýrskogeologický a hydrogeologický průzkum, Geologie); č. zakázky 1063/21, č. archivní 1063/CZ, paré č. 4, datum 07/2022.

Rovinatý pozemek p.č. 548/14 v kú. Bílkov se nachází v jižní části vesnice Bílkov, části města Dačice. Stavba je v souladu se schváleným územním plánem města Dačice – plochy sportu – Sport – venkovní aktivity.
Projekt řeší výstavbu víceúčelového hřiště s umělým travnatým povrchem a probarveným asfaltovým povrchem (odstíny zelené, lajnování bílé, žluté a modré š. 120 mm). Víceúčelové hřiště bud určené pro malou kopanou, volejbal a nohejbal. Objekt je řešen bezbariérově a zůstává napojen na vnitroareálové

inženýrské sítě (voda, kanalizace, elektro). Ve sportovním areálu se počet návštěvníků v porovnání s původní kapacitou zásadně nezmění. Předpokládá se využívání areálu od 7 do 19 hod. Bezpečnost při užívání stavby bude stanovena především provozním řádem areálu. Plocha hřiště – cca 675 m2, plocha chodníku – cca 137,1 m2.

Víceúčelové hřiště s umělým travnatým povrchem – Celkové rozměry hrací plochy budou 24x15 m. Po obvodu bude hřiště ohraničeno síťovým oplocením, které bude navrhnuto jako shrnovací z důvodu záplavového území. Na závěr bude osazeno sportovní vybavení hřiště.

Víceúčelové hřiště s probarveným asfaltovým povrchem – Celkové rozměry hrací plochy budou 21x15 m. Po obvodu bude hřiště ohraničeno síťovým oplocením, které bude navrhnuto jako shrnovací z důvodu záplavového území. Na závěr bude osazeno sportovní vybavení hřiště.

Oplocení shrnovací síťové – Za účelem zachytávání přestřelených míčů bude okolo víceúčelového hřiště postavena konstrukce záchytného oplocení výšky 3,0 m.

Chodník – Pro přístup ke sportovišti bude zřízen přístupový chodník z betonové zámkové dlažby.

Nové šachty – V trase jednotné kanalizace dojde k vybudování 2 nových šachet umístěných mimo hrací plochu hřiště.

Hřiště se dle provedeného IGP/HGP průzkumu nachází v území s vyšší hladinou spodní vody (0,7 až 0,9 m). Plochy veškerých hřišť a zpevněné plochy budou odvodněny povrchově, hřiště s umělým trávníkem i podpovrchově a svedeny pomocí drenážního systému do nového vsakovacího průlehu, jenž kombinuje vsakování do horninového prostředí a částečně také tzv. odpar. Chodník je spádován do odvodňovacího žlabu hřiště a sveden do nového vsakovacího průlehu. Délka svodné dešťové kanalizace činí cca 37 m. Dopravní napojení areálu bude řešeno stávající příjezdovou komunikací z místní komunikace parc.č. 1258/1. Pro případné návštěvníky přijíždějící autem je poblíž areálu parkovací stání.

Projektová dokumentace řeší hluk ze stavební činnosti. Stavební činnost bude prováděna pouze v denní době, max. mezi 7.00-21.00 hod., hlavní stavební činnosti, které jsou zdrojem hluku, budou soustředěny do doby 8.00 – 12.00 hod., a 13.00 – 17.00 hod. a to pouze v pracovní dny (mimo soboty a neděle).

KHS Jč kraje posoudila předloženou projektovou dokumentaci v části týkající se ochrany veřejného zdraví. Ve věci nebyl shledán rozpor s požadavky vyplývajícími ze zákona č. 258/2000 Sb. a z nařízení vlády č. 272/2011 Sb., o ochraně zdraví před nepříznivými účinky hluku a vibrací, ve znění pozdějších předpisů.

KHS Jč kraje upozorňuje, že hluk z provozu sportoviště může být obtěžující a je třeba uvážit vhodnost jeho umístění. KHS nemá ve věci kompetence, hluk ze sportoviště nelze hodnotit jako stacionární zdroj hluku.

„otisk razítka"

Mgr. Jana Medková
odborný pracovník v ochraně a podpoře veřejného zdraví
oddělení HOK JH-TA

oložka konverze na žádost do dokumentu v listinné podobě

'ento dokument v listinné podobě, který vznikl pod pořadovým číslem **204010_004509** převedením z dokumentu s názvem **Bilkov-28517-viceucelove_hriste_p.c._548-14_k.u._Bilkov_AS_PROJECT_.pdf** obsaženého v datové zprávě, skládajícího se z **2** stran, se shoduje s obsahem dokumentu, jehož převedením vznikl.

Autorizovanou konverzí dokumentu se nepotvrzuje správnost a pravdivost údajů obsažených v dokumentu a jejich soulad s právními předpisy.

Vstupní dokument obsažený v datové zprávě byl podepsán kvalifikovaným elektronickým podpisem a platnost kvalifikovaného elektronického podpisu byla ověřena dne 18.10.2022 v 14:54:32. Kvalifikovaný elektronický podpis byl shledán platným (dokument nebyl změněn) a ověření platnosti kvalifikovaného certifikátu pro elektronický podpis bylo provedeno vůči zveřejněnému seznamu zneplatněných certifikátů vydanému k datu 18.10.2022 14:14:48. Údaje o kvalifikovaném elektronickém podpisu: číslo kvalifikovaného certifikátu pro elektronický podpis **01 59 67 FA**, kvalifikovaný certifikát pro elektronický podpis byl vydán kvalifikovaným poskytovatelem služeb vytvářejících důvěru **PostSignum Qualified CA 4, Česká pošta, s.p.** pro podepisující osobu **Mgr. Jana Medková, 443, Krajská hygienická stanice Jihočeského kraje se sídlem v Českých Budějovicích**. Uznávaný elektronický podpis byl označen platným kvalifikovaným časovým razítkem nebo kvalifikovaným elektronickým časovým razítkem vydaným kvalifikovaným poskytovatelem. Platnost časového razítka byla ověřena dne 18.10.2022 v 14:54:32. Údaje o časovém razítku: datum a čas **14.10.2022 14:05:55**, číslo kvalifikovaného certifikátu pro časové razítko **01 40 72 02**, časové razítko bylo vydáno kvalifikovaným poskytovatelem **PostSignum Qualified CA 5, Česká pošta, s.p.**.

Vystavil: **Česká pošta, s.p.**
Pracoviště: **Pelhřimov**
Česká pošta, s.p. dne **18.10.2022**

Jméno, příjmení a podpis osoby, která autorizovanou konverzi dokumentu provedla:
Marie Nedelčevová

Otisk úředního razítka:

Česká pošta, s.p.
-2505-

152719483-21552-221018145413

Poznámka:

Kontrolu této doložky lze provést v centrální evidenci doložek přístupné způsobem umožňujícím dálkový přístup na adrese https://www.czechpoint.cz/overovacidolozky.

MĚSTSKÝ ÚŘAD DAČICE

Odbor životního prostředí

KRAJÍŘOVA 27, 380 13 DAČICE I

PV - O_EK

dacivp23v00014

AS PROJECT CZ s.r.o.
U Prostředního mlýna 128
393 01 Pelhřimov

Váš dopis zn.:	
Ze dne:	
Naše čj.:	DACI/72/23/OŽP
Spis. značka:	47-2023/DOUK
Vyřizuje:	Bc. Kateřina Doudová
Telefon:	384 401 216
E-mail:	doudova@dacice.cz
Datum:	02.01.2023
Vypraveno dne:	

VYJÁDŘENÍ K PROJEKTOVÉ DOKUMENTACI

Název stavby (záměru): Bílkov – výstavba víceúčelového hřiště

Katastrální území místa stavby: Bílkov

Dotčené pozemky parc. č.: 548/14

Investor stavby: Město Dačice, Krajířova 27, 380 13 Dačice

Odpovědný projektant projektové dokumentace: Ing. Jiří Žák, **č. zak.** 1063/21/**datum:** 07/2022

Městský úřad Dačice, odbor životního prostředí, obdržel dne 12.12.2022 Vaši žádost evid. pod zn.: DACI/30289/22/OŽP o vyjádření k projektu na akci: „Bílkov – výstavba víceúčelového hřiště".

Městský úřad Dačice, odbor životního prostředí, jako příslušný orgán státní správy životního prostředí, vydává k předloženému projektu následující **vyjádření**:

1. **Podle zákona č. 114/1992 Sb., o ochraně přírody a krajiny, ve znění pozdějších předpisů a § 154 zák. č. 500/2004 Sb., správní řád:**
   Byla podána žádost o vydání závazného stanoviska k zásahu do významného krajinného prvku údolní niva podle § 4 odst. 2 zákona evidovaná pod č.j.: DACI/30298/22/OŽP.
   Vyřizuje: Ing. Lukáš Skořepa (zivotni@dacice.cz, tel.: 384 401 241)

2. **Podle zákona č. 289/1995 Sb., o lesích a o změně a doplnění některých zákonů (lesní zákon), ve znění pozdějších předpisů a § 154 zák. č. 500/2004 Sb., správní řád:**
   Nejsou dotčeny zájmy chráněné tímto zákonem.
   Vyřizuje: Ing. Jaroslav Mátl (les@dacice.cz, tel.: 384 401 216)

3. **Podle zákona č. 334/1992 Sb., o ochraně zemědělského půdního fondu (ZPF), ve znění pozdějších předpisů a § 154 zák. č. 500/2004 Sb., správní řád:**
   Dne 29.12.2022 byla pro uvedený záměr podána žádost (evidovaná pod č.j. DACI/31566/22/OŽP) o souhlas k odnětí zemědělské půdy ze ZPF dle § 9 odst. 6 zákona o ochraně ZPF.
   Vyřizuje: Bc. Kateřina Doudová (doudova@dacice.cz, tel.: 384 401 216)

4. **Podle zákona č. 254/2001 Sb., o vodách a o změně některých zákonů (vodní zákon), ve znění pozdějších předpisů:**
   V souhrnném stanovisku č.j.: DACI/24404/22/OŽP ze dne 06.10.2022 bylo uvedeno: *„že vodoprávní úřad se na základě předložené projektové dokumentace nemůže k navržené stavbě*

vyjádřit". Tato skutečnost stále trvá, jelikož nedošlo k odstranění nedostatků a doplnění projektové dokumentace tak, jak bylo ve výše zmíněném souhrnném stanovisku požadováno.

Opravená a doplněná projektová dokumentace bude předložena k novému vyjádření vodoprávnímu úřadu.

Vyřizuje: Ing. Kateřina Boturová (boturova@dacice.cz, tel.: 384 401 217)

5. Podle zákona č. 541/2020 Sb., o odpadech, ve znění pozdějších předpisů - dále jen „zákon":

V platnosti zůstává vyjádření ze dne 06.10.2022 vydané pod č.j. DACI/24404/22/OŽP.

Vyřizuje: RNDr. Jaroslav Horák (odpady@dacice.cz, tel.: 384 401 281)

6. Podle zákona č. 201/2012 Sb., o ochraně ovzduší, ve znění pozdějších předpisů (dále jen „zákon"), a § 154 zák. č. 500/2004 Sb., správní řád, ve znění pozdějších předpisů:

Realizací připravovaného záměru nebudou dotčeny zájmy chráněné zákonem.

Vyřizuje: RNDr. Jaroslav Horák (odpady@dacice.cz, tel.: 384 401 281)

otisk úředního razítka

Ing. Lukáš Skořepa
vedoucí odboru

Digitálně podepsal Ing. Lukáš Skořepa
Datum: 03.01.2023 10:03:51 +01:00

MĚSTSKÝ ÚŘAD DAČICE

Odbor životního prostředí

KRAJÍŘOVA 27, 380 13 DAČICE I

PV - O_EK

dacivp22v008bg

Váš dopis zn.:
Ze dne:
Naše čj.: DACI/24404/22/OŽP
Spis. značka: 35-2022/DOUK
Vyřizuje: Bc. Kateřina Doudová
Telefon: 384 401 216
E-mail: doudova@dacice.cz
Datum: 06.10.2022
Vypraveno dne:

AS PROJECT CZ s.r.o.
Humpolecká 2122
393 01 Pelhřimov

VYJÁDŘENÍ K PROJEKTOVÉ DOKUMENTACI

Název stavby (záměru): Bílkov – výstavby víceúčelového hřiště

Katastrální území místa stavby: Bílkov

Dotčené pozemky parc. č.: 548/14

Investor stavby: Město Dačice, Krajířova 27, 380 01 Dačice

Odpovědný projektant projektové dokumentace: Ing. Jiří Žák, **č. zak./datum:** 1063/21/ 07/2022

Městský úřad Dačice, odbor životního prostředí, obdržel dne 15.09.2022 Vaši žádost evid. pod zn.: DACI/22603/22/OŽP o vyjádření k projektu na akci: „Bílkov – výstavby víceúčelového hřiště".

Městský úřad Dačice, odbor životního prostředí, jako příslušný orgán státní správy životního prostředí, vydává k předloženému projektu následující **vyjádření**:

1. **Podle zákona č. 114/1992 Sb., o ochraně přírody a krajiny, ve znění pozdějších předpisů a § 154 zák. č. 500/2004 Sb., správní řád:**
   Předložený záměr se nachází v údolní nivě vodního toku a proto je nutné požádat o souhlas podle § 4 odst. 2 zákona – o souhlas se zásahem do významného krajinného prvku – údolní niva. Žádost je k dispozici na webových stránkách města Dačice.
   Vyřizuje: Ing. Lukáš Skořepa (zivotni@dacice.cz, tel.: 384 401 241)

2. **Podle zákona č. 289/1995 Sb., o lesích a o změně a doplnění některých zákonů (lesní zákon), ve znění pozdějších předpisů a § 154 zák. č. 500/2004 Sb., správní řád:**

   Nejsou dotčeny zájmy chráněné tímto zákonem.
   Vyřizuje: Ing. Jaroslav Mátl (les@dacice.cz, tel.: 384 401 216)

3. **Podle zákona č. 334/1992 Sb., o ochraně zemědělského půdního fondu (ZPF), ve znění pozdějších předpisů a § 154 zák. č. 500/2004 Sb., správní řád:**

   Pro uvedený záměr je nutné požádat o souhlas k trvalému odnětí zemědělské půdy ze ZPF podle § 9 odst. 6 zákona o ochraně ZPF. Žádost je k dispozici ke stažení na *www.dacice.cz* (v sekci Městský úřad ➔ odbor životního prostředí).

Na pozemku se nachází stávající hřiště, proto bude v žádosti o odnětí specifikováno, v které ploše dojde k sejmutí vrstvy ornice a kde nikoliv.

Pokud bude zřízen přístup na staveniště přes pozemky náležící do ZPF, bude tato skutečnost oznámena orgánu ochrany ZPF (viz formulář na webových stránkách města Dačice - *oznámení o odnětí zemědělské půdy ze ZPF k nezemědělským účelům po dobu kratší než jeden rok včetně doby potřebné k uvedení zemědělské půdy do původního stavu).*

Vyřizuje: Bc. Kateřina Doudová (doudova@dacice.cz, tel.: 384 401 216)

4. **Podle zákona č. 254/2001 Sb., o vodách a o změně některých zákonů (vodní zákon), ve znění pozdějších předpisů:**

Navrhovaná stavba se nachází v **aktivní zóně záplavového území vodního toku Vápovka (IDVT 10100184),** který je ve správě Povodí Moravy, s. p. **Předložená projektová dokumentace není navržena v souladu s § 67 vodního zákona.**

Upozorňujeme, že v předložené projektové dokumentaci se jedná o stavbu víceúčelového hřiště, nicméně se zde nachází odkazy na rušení starého hřiště, vybourání kolny, branky, stávajícího septiku a zrušení šachty jednotné kanalizace a výstavby dvou nových kanalizačních šachet/vpustí. Tyto stavební úpravy nejsou v projektové dokumentaci vůbec zapracovány a není možné se k nim tedy vyjádřit.

Dále je v předložené projektové dokumentaci značné množství nesrovnalostí (vodonepropustný zpevněný kryt, z důvodu zamezení průsaků závadných látek do okolního terénu a následné kontaminaci půdy ve smyslu § 39 vodního zákona. Odůvodnění této skutečnosti je nesmyslné, jelikož je povrch vyspádován a odvodněn do vsakovacího průlehu. Návrh vsakovacího objektu je napočítán na nejbližší srážkoměrnou stanici Třebíč, dle dostupného seznamu srážkoměrných stanic se nejbližší srážkoměrná stanice nachází v Kostelní Myslové (Telč). V popisu akumulačního průlehu jsou rozpory v délce (16 m x 26 m). V bodě B.1.k) je uvedeno, že objekt je napojen na vnitroareálové sítě (voda, kanalizace a elektro), jestliže se jedná pouze o dvě plochy hřiště bez výstavby sociálního zázemí, tato informace nedává smysl. Zařízení staveniště, skládkové a manipulační plochy se navrhují a budou umístěny uvnitř areálu – chybí uvedení umístění. Plocha chodníku se v jednotlivých částech PD liší, a další.

Vodoprávní úřad se dle výše zmíněného a dle předložené projektové dokumentace nemůže k navržené stavbě vyjádřit. Projektová dokumentace bude opravena a přepracována dle uvedených skutečností. Do dokladové části PD bude doplněno stanovisko Povodí Moravy, s.p., jelikož se stavba nachází v **aktivní zóně záplavového území vodního toku Vápovka (IDVT 10100184).** Opravená a doplněná projektová dokumentace bude předložena k novému vyjádření vodoprávnímu úřadu.

Vyřizuje: Ing. Kateřina Boturová (boturova@dacice.cz, tel.: 384 401 217)

5. **Podle zákona č. 541/2020 Sb., o odpadech, ve znění pozdějších předpisů - dále jen „zákon“:**

K připravovanému záměru nebude vydáváno závazné stanovisko ani vyjádření z hlediska nakládání s odpady - viz § 146 odst. (3) zákona.

Obecně formulované věty - „Odpady z výstavby budou přemístěny na skládku odpadu.“, resp. „Tuhé odpady z výstavby budou odváženy na regulovanou skládku.“, uvedené bez dalšího v textu dokumentace pro vydání společného povolení považujeme v návaznosti na hierarchii odpadového hospodářství stanovenou § 3 zákona, jakož i vůči původci odpadů za zavádějící.

Ustanovení § 11 zákona č. 541/2020 Sb., o odpadech, ve znění pozdějších předpisů, nevymezuje obecné povinnosti při nakládání s odpady.

Původce stavebních a demoličních odpadů vzniklých realizací připravovaného záměru upozorňujeme na povinnost zajistit předání jím nezpracovaných odpadů do zařízení určeného pro nakládání s odpady, a to v souladu s hierarchií odpadového hospodářství a prostřednictvím písemné smlouvy uzavřené již před vznikem těchto odpadů a pro jejich odpovídající množství – viz § 15 odst. (2) písm. c) zákona.

Vyřizuje: RNDr. Jaroslav Horák (odpady@dacice.cz, tel.: 384 401 281)

6. **Podle zákona č. 201/2012 Sb., o ochraně ovzduší, ve znění pozdějších předpisů (dále jen „zákon"), a § 154 zák. č. 500/2004 Sb., správní řád, ve znění pozdějších předpisů:**

Realizací připravovaného záměru nebudou dotčeny zájmy chráněné zákonem.

Vyřizuje: RNDr. Jaroslav Horák (odpady@dacice.cz, tel.: 384 401 281)

- 68 -
MĚSTSKÝ ÚŘAD
Krajířova 27/I.
380 13 DAČICE
otisk úředního razítka

Ing. Jaroslav Mátl
zástupce vedoucího odboru

MĚSTSKÝ ÚŘAD DAČICE

Odbor životního prostředí

KRAJÍŘOVA 27, 380 13 DAČICE I

DS - DZ

dacivp23v000h3

Váš dopis zn.:
Ze dne:
Naše čj.: DACI/1509/23/OŽP
Spis. značka: 229-2023/SKOL
Vyřizuje: Ing. Lukáš Skořepa
Telefon: 384401216
E-mail: ochrana@dacice.cz
Datum: 16.01.2023
Vypraveno dne:

AS PROJECT CZ s.r.o.
U Prostředního mlýna č. p. 128
393 01 Pelhřimov

IČO: 26095254

ZÁVAZNÉ STANOVISKO

Městský úřad Dačice, odbor životního prostředí, jako příslušný orgán ochrany přírody podle § 61 zákona č. 128/2000 Sb., o obcích, ve znění pozdějších předpisů, podle § 11 zákona č. 500/2004 Sb., správní řád, ve znění pozdějších předpisů (dále správní řád) a podle § 77 odst. 3 zákona č. 114/1992 Sb., o ochraně přírody a krajiny, ve znění pozdějších předpisů (dále „zákon o ochraně přírody"), vydává dle § 149 odst. 1 správního řádu, na základě žádosti Města Dačice, Krajířova 27, 38001 Dačice zast. AS PROJECT CZ s.r.o., U Prostředního mlýna 128, 39301 Pelhřimov (dále jen „žadatel") toto závazné stanovisko:

u d ě l u j e s o u h l a s

podle § 4 odst. 2 zákona o ochraně přírody,

k zásahu do významných krajinných prvků –údolní niva v rámci záměru „Bílkov – výstavba víceúčelového hřiště" na pozemku KN parc.č. 548/14 v k.ú. Bílkov podle přeložené projektové dokumentace (Vypušťák, vii/2022).

Toto závazné stanovisko se vydává pro příslušný správní orgán, který povede řízení pro předmětný záměr a nenahrazuje rozhodnutí jiných správních orgánů vydaných podle zvláštních předpisů. Toto závazné stanovisko se vydává pouze pro územní řízení a stavební povolení. Závazné stanovisko neřeší majetkoprávní ani uživatelské vztahy k dotčeným pozemkům.

Odůvodnění:

Dne 12.12.2022 byla Městskému úřadu Dačice, odboru životního prostředí, doručena žádost (čj. DACI/30298/22/OŽP) Města Dačice, Krajířova 27, 38001 Dačice zast. AS PROJECT CZ s.r.o., U Prostředního mlýna 128, 39301 Pelhřimov, o vydání závazného stanoviska k zásahu do významných krajinných prvků – údolní niva v rámci záměru „Bílkov – výstavba víceúčelového hřiště" na pozemku KN parc.č. 548/14 v k.ú. Bílkov. K žádosti byla doložena projektová dokumentace (Vypušťák, vii/2022). Jedná se o rozšíření stávajícího hřiště

nacházejícího se v údolní nivě vodního toku Vápovka. Realizací záměru v parametrech udaných v žádosti by nemělo dojít k narušení obnovy, ohrožení nebo oslabení ekologicko-stabilizační funkce významného krajinného prvku – údolní nivy, vodního toku a lesa ve smyslu ustanovení § 4 odst. 2 zákona o ochraně přírody. Proto orgán ochrany přírody vydal závazné stanovisko, kterým udělil podle § 4 odst. 2 zákona o ochraně přírody souhlas k zásahu do významných krajinných prvků – údolní niva v rámci záměru „Bílkov – výstavba víceúčelového hřiště" na pozemku KN parc.č. 548/14 v k.ú. Bílkov.

Poučení o opravném prostředku:

Proti tomuto závaznému stanovisku, které není samostatným rozhodnutím se nelze odvolat. Odvolání proti obsahu závazného stanoviska lze podat až po vydání samostatného správního rozhodnutí ve věci samé odvoláním proti tomuto správnímu rozhodnutí, v rámci něhož lze napadnout celé závazné stanovisko nebo jeho části.

Ing. Lukáš Skořepa
vedoucí odboru

Počet listů tohoto dopisu: 1
Počet příloh: 0
Počet listů příloh/y: 0

Digitálně podepsal Ing. Lukáš Skořepa
Datum: 20.01.2023 08:16:29 +01:00

POVODÍ MORAVY

Ing. Jiří Žák
AS Project s.r.o.
U prostředního mlýna 128
393 01 Pelhřimov

VÁŠ DOPIS ZNAČKY/ZE DNE	NAŠE ZNAČKA	VYŘIZUJE	MÍSTO/DATUM
14. 09. 2022	PM-43014/2022/5203/Gr	Ing. Roman Gric +420 541 637 297 gric@pmo.cz	Brno 17. 10. 2022

Víceúčelové hřiště v obci Bílkov – stanovisko pro společné povolení stavby

(k.ú. Bílkov; ORP Dačice; kraj Jihočeský; ČHP 4-14-01-0330-0-00; HGR 6540)

Charakteristika akce:

Dne 14. 09. 2022 nám byla předána dokumentace se žádostí o vyjádření ke stavbě víceúčelového hřiště v obci Bílkov na p.č. 548/14 v k.ú. Bílkov. Stavebníkem je Město Dačice. Projekt vypracoval AS Project s.r.o, Pelhřimov.

Jedná se o výstavbu dvou víceúčelových sportovních hřišť 45,80 x 18,01 m s umělým travnatým povrchem a probarveným asfaltovým povrchem. V lokalitě se již vyskytuje stávající hřiště.

1. Víceúčelové hřiště s umělým travnatým povrchem:

Po odstranění stávajícího travnatého povrchu bude následovat pokládka podkladních vrstev z drceného kameniva tl. 360 mm, na nich bude položen umělý trávník tl. 24 mm. Plocha je navržena ve sklonu 0,5 % spádu k odvodňovacímu podélnému žlabu. Obrubníky a odvodňovací žlab budou doplněny betonovou přídlažbou a ve východní části chodníkem ze zámkové dlažby. Z důvodu umístění v AZZÚ bude hřiště po obvodu oploceno síťovým shrnovacím oplocením s karabinou o výšce 3 m.

2. Víceúčelové hřiště s probarveným asfaltovým povrchem:

Obdobné provedení jako ad. 1. včetně způsobu odvodnění hřiště s tím, že povrch hřiště bude z probarveného asfaltu (světle zelená). Shrnovací síťové oplocení k zachytávání míčků shodné jako ad 1.

Likvidaci dešťových vod zajišťuje vsakovací průleh 16,06 x 1,66 m, hl. 0,35 m.

Dotčená parcela se nachází v aktivní zóně záplavového území vodního toku Vápovka (IDVT 101 00184).

Zájmová lokalita se nachází v povodí vodního útvaru povrchových vod DYJ_0050 Vápovka od pramene po ústí do toku Moravská Dyje, včetně toku Řečice (Olšanský potok) od hráze nádrže Nová Říše & v území vodního útvaru podzemních vod 65401 Krystalinikum v povodí Dyje - západní část.

Stanovisko správce povodí a vodního toku

Na základě ustanovení § 54 odst. 4 zákona 254/2001 Sb. o vodách a o změně některých zákonů (vodní zákon), ve znění pozdějších předpisů, vydává Povodí Moravy, s. p., jako správce povodí následující

s t a n o v i s k o :

a) Z hlediska zájmů daných platným Národním plánem povodí Dunaje a Plánem dílčího povodí Dyje [ustanovení § 24 až § 26 zákona č. 254/2001 Sb., o vodách a o změně některých zákonů] je uvedený záměr možný, protože lze předpokládat, že záměrem nedojde ke zhoršení chemického stavu a ekologického stavu/potenciálu dotčených útvarů povrchových vod a chemického stavu a kvantitativního stavu útvarů podzemních vod, a že nebude znemožněno dosažení jejich dobrého stavu/potenciálu.
Toto hodnocení vychází z posouzení souladu daného záměru s výše uvedenými platnými dokumenty.
Předpokládáme, že uvedený záměr vzhledem ke svému charakteru, velikosti a dopadu nebude mít vliv na stav vodního útvaru.

b) Z hlediska dalších zájmů chráněných zákonem č. 254/2001 Sb., o vodách a o změně některých zákonů, souhlasíme s uvedeným záměrem za předpokladu splnění těchto podmínek:

1. Vzhledem k umístění víceúčelového hřiště v aktivní zóně záplavového území (AZZÚ) nesmí být v tomto území budovány žádné stavby, které převyšují okolní terén. Případný mobiliář obou hřišť musí být snadno demontovatelný a připevňovací prvky nesmějí převyšovat okolní terén. To se týká také sloupů pro síťové shrnovací oplocení.
2. V AZZÚ nesmí být umístěna žádná nadzemní stavba.
3. Na pozemku nesmí být volně bez zajištění skladován snadno odplavitelný, nebezpečný ani jiný materiál, který by mohl být odplaven do vodního toku.
4. Během odstraňování stávajícího hřiště a následné výstavby nového povrchu nesmí dojít ke znečištění povrchové ani podzemní vody.

Doba platnosti tohoto stanoviska je 2 roky, nebude-li využito pro vydání platného rozhodnutí nebo opatření vodoprávního nebo jiného správního úřadu.

Povodí Moravy, s.p.
602 00 Brno, Dřevařská 11
IČO:70890013, DIČ:CZ70890013
13

Ing. Jan Pešek
vedoucí útvaru správy povodí

MĚSTSKÝ ÚŘAD DAČICE

Odbor životního prostředí

KRAJÍŘOVA 27, 380 13 DAČICE I

DS

dacivp23v00473

Město Dačice, IČO: 002 46 476
Krajířova 27/I, 380 13 Dačice
v zastoupení
AS PROJECT CZ s.r.o., IČO: 260 95 254
U Prostředního mlýna 128, 393 01 Pelhřimov

Váš dopis zn.:	
Ze dne:	
Naše čj.:	DACI/12520/23/OŽP
Spis. značka:	1071-2023/BOTK
Vyřizuje:	Ing. Kateřina Boturová
Telefon:	384401217
E-mail:	boturova@dacice.cz
Datum:	28.04.2023
Vypraveno dne:	

ZÁVAZNÉ STANOVISKO

Městský úřad Dačice, odbor životního prostředí, jako správní orgán příslušný podle § 61 zák. č. 128/2000 Sb., o obcích (obecním zřízení), ve znění pozdějších předpisů, který je dle § 11 zák. č. 500/2004 Sb., správní řád (dále jen „správní řád"), místně příslušný správní orgán, jako příslušný vodoprávní úřad dle § 104 odst. 2 písm. c) a § 106 odst. 1 zák. č. 254/2001 Sb., o vodách a o změně některých zákonů (dále jen „vodní zákon"), **vydává** na žádost Města Dačice, IČO: 002 46 476, Krajířova 27/I, 380 13 Dačice v zastoupení společností AS PROJECT CZ, s.r.o., IČO: 260 95 254, U Prostředního mlýna 128, 393 01 Pelhřimov,

souhlas

podle § 17 odst. 1 písm. a) a c) vodního zákona pro stavbu s názvem: **„Bílkov – výstavba víceúčelového hřiště"**. Projektová dokumentace řeší výstavbu dvou víceúčelových sportovních hřišť 45,80 m x 18,01 m s umělým travnatým povrchem a probarveným asfaltovým povrchem. V lokalitě bude zrušeno stávající hřiště. Projektová dokumentace pro stavební povolení byla vypracována Ing. Miroslavem Vypušťákem, autorizovaným stavitelem pro pozemní stavby, ČKAIT 1300883; datum 07/2022, č. zakázky: 1063/21.

Stavbou bude dotčen pozemek p.č. 548/14 (trvalý travní porost) v obci Dačice a k.ú. Bílkov, kraj Jihočeský.

Orientační určení polohy (v souřadnicovém systému S-JTSK):
X 1 163 529, 53, Y 681 496,54 (střed navrženého hřiště)

Pozemek dotčený stavbou se nachází ve stanoveném záplavovém území (Q_{100} a Q_{20}) a aktivní zóně vodního toku Vápovka (IDVT 10100184), vodní útvar povrchových vod DYJ 0050 „Vápovka od pramene po ústí do toku Moravská Dyje, včetně toku Řečice (Olšanský potok) od hráze nádrže Nová Říše" povrchových vod a ve vodním útvaru podzemních vod 65401 „Krystalinikum v povodí Dyje – západní část" podzemních vod, č.h.p.: 4-14-01-0330-0-00, HGR: 6540.

Souhlas se vydává podle § 17 odst. 3 vodního zákona za těchto podmínek:

1. Před započetím stavby musí být vodoprávnímu úřadu předložen havarijní a povodňový plán stavby.
2. Vzhledem k umístění víceúčelového hřiště v aktivní zóně záplavového území (AZZÚ) nesmí být v tomto území budovány žádné stavby, které převyšují okolní terén. Mobiliář obou hřišť musí být snadno demontovatelný a připevňovací prvky nesmějí převyšovat okolní terén. Veškeré prvky mobiliáře musí být vždy po skončení sportovního klání uklízeny.
3. V AZZÚ nesmí být umístěna žádná nadzemní stavba.

4. Na pozemku nesmí být volně skladovány závadné látky, lehce odplavitelný materiál ani stavební odpad.
5. Během odstraňování stávajícího hřiště a následné výstavby nového povrchu nesmí dojít ke znečištění povrchové ani podzemní vody.
6. Používané mechanizační prostředky musí být v dobrém technickém stavu a musí být dodržována preventivní opatření k zabránění případným úkapům či únikům ropných látek.
7. V případě použití nebezpečných látek, které by mohly negativně ovlivnit jakost povrchových a podzemních vod, je nutné postupovat tak, aby bylo zabráněno jejich úniku.

Podle § 17 odst. 3 vodního zákona se souhlas vydává na dobu, po kterou bude platné povolení pro realizaci stavby s názvem: „Bílkov – výstavba víceúčelového hřiště". Toto závazné stanovisko se vydává pro příslušný stavební úřad, který povede územní a stavební řízení pro předmětnou stavbu a nenahrazuje rozhodnutí jiných správních orgánů vydaných podle zvláštních předpisů. Závazné stanovisko neřeší majetkoprávní ani uživatelské vztahy k dotčeným pozemkům.

Odůvodnění

Dne 11.01.2023 byla Městskému úřadu Dačice, oboru životního prostředí, doručena žádost Města Dačice, IČO: 002 46 476, Krajířova 27/I, 380 13 Dačice v zastoupení společností AS PROJECT CZ, s.r.o., IČO: 260 95 254, U Prostředního mlýna 128, 393 01 Pelhřimov, registrovaná pod č. j.: DACI/1059/23/OŽP, spis. zn.: 439-2023/BOTK, o vydání souhlasu podle § 17 odst. 1 písm. a) a c) vodního zákona pro akci s názvem: „Bílkov – výstavba víceúčelového hřiště".

Projektová dokumentace řeší výstavbu dvou víceúčelových sportovních hřišť 45,80 m x 18,01 m s umělým travnatým povrchem a probarveným asfaltovým povrchem. V lokalitě bude zrušeno stávající hřiště. Plochy obou hřišť jsou navrženy v příčném 0,5% spádu od osy hřiště k podélnému liniovému žlabu. Ten bude umístěn na podélné straně hřiště a bude zajišťovat povrchové odvodnění. Součástí stavby je také výstavba přístupového chodníku z betonové zámkové dlažby tl. 60 mm o ploše cca 115 m^2 který bude určen pouze pro pěší zatížení. Veškeré navržené přístupové plochy budou vyspádovány k podélnému liniovému žlabu. Po dokončení všech prací budou po obvodu hřiště provedeny terénní úpravy vč. osetí travním semenem.

Nový souhlas dle § 17 odst. odst. 1 písm. a) a c) vodního zákona pro stavbu s názvem: „Bílkov – výstavba víceúčelového hřiště" byl vydán z důvodu zjištění nových skutečností a jejich zapracování do projektové dokumentace.

Projektová dokumentace byla vypracována Ing. Miroslavem Vypušťákem, autorizovaným stavitelem pro pozemní stavby, ČKAIT 1300883; datum 07/2022, č. zakázky: 1063/21. Dle této projektové dokumentace nedojde stavbou ke změně odtokových poměrů v okolí stavby, ani nebude zřizováno žádné oplocení.

K žádosti bylo doloženo souhlasné stanovisko Povodí Moravy, s. p., ze dne 14.09.2022 zn.: PM-43014/2022/5203/GR. Vzhledem k tomu, že se bude stavba provádět ve stanoveném záplavovém území, byla také stanovena podmínka používání mechanizačních prostředků v dobrém technickém stavu a dodržování preventivních opatření k zabránění případným úkapům či únikům ropných látek. Podmínky byly stanoveny tak, aby nedošlo k negativnímu ovlivnění jakosti povrchových a podzemních vod a ovlivnění odtokových poměrů. Podmínky k umístění víceúčelového hřiště, neumísťování žádné nadzemní stavby v AZZÚ a podmínka o skladování materiálu byly převzaty ze stanoviska Povodí Moravy a veškeré podmínky byly stanoveny v souladu s § 67 odst. 2 vodního zákona.

Vzhledem k tomu, že z hlediska zájmů daných platným Národním plánem povodí Dunaje, Plánem pro zvládání povodňových rizik v povodí Dunaje a Plánem dílčího povodí Dyje, nedojde výše uvedenou stavbou ke zhoršení stavu vodního útvaru a nebude mít za následek nedosažení dobrého stavu/potenciálu, vydal Městský úřad Dačice, odbor životního prostředí, souhlas podle § 17 odst. 1 písm. a) a c) vodního zákona.

Poučení

Proti tomuto závaznému stanovisku, které není samostatným rozhodnutím se nelze odvolat. Odvolání proti obsahu závazného stanoviska lze podat až po vydání samostatného správního rozhodnutí ve věci samé odvoláním proti tomuto správnímu rozhodnutí, v rámci něhož lze napadnout celé závazné stanovisko nebo jeho části.

otisk úředního razítka

Ing. Lukáš Skořepa
vedoucí odboru

Digitálně podepsal Ing. Lukáš Skořepa
Datum: 02.05.2023 08:48:07 +02:00

Počet listů tohoto dopisu: 2
Počet příloh: 0

MĚSTSKÝ ÚŘAD DAČICE

Odbor životního prostředí

KRAJÍŘOVA 27, 380 13 DAČICE I

DS - DZ

dacivp23v0017v

Město Dačice, IČO: 002 46 476
Krajířova 27, 380 13 Dačice

v zastoupení:
AS PROJECT CZ s.r.o., IČO: 260 95 254
U Prostředního mlýna 128, 393 01 Pelhřimov

Váš dopis zn.:	
Ze dne:	
Naše čj.:	DACI/3572/23/OŽP
Spis. značka:	210-2023/DOUK
Vyřizuje:	Bc. Kateřina Doudová
Telefon:	384 401 216
E-mail:	doudova@dacice.cz
Datum:	06.02.2023
Vypraveno dne:	7.2.2023

ZÁVAZNÉ STANOVISKO

Městský úřad Dačice, odbor životního prostředí, jako správní orgán příslušný podle § 61 zákona č. 128/2000 Sb., o obcích (obecním řízením), ve znění pozdějších předpisů, který je dle § 11 zákona č. 500/2004 Sb., správní řád, ve znění pozdějších předpisů (dále jen „správní řád"), místně příslušný správní orgán, jako příslušný orgán ochrany zemědělského půdního fondu podle ustanovení § 15 písm. j) zákona č. 334/1992 Sb., o ochraně zemědělského půdního fondu, ve znění pozdějších předpisů (dále jen „zákon o ochraně ZPF"), a dle § 149 správního řádu, na základě žádosti **Města Dačice, IČO: 002 46 476,** Krajířova 27, 380 13 Dačice (dále jen „žadatel") v zastoupení na základě plné moci společností AS PROJECT CZ s.r.o., IČO: 260 95 254, U Prostředního mlýna 128, 393 01 Pelhřimov, podle § 9 odst. 8 a § 21 zákona o ochraně ZPF vydává

souhlas k trvalému odnětí zemědělské půdy ze zemědělského půdního fondu

za účelem výstavby víceúčelového hřiště na pozemku KN **parc.č. 548/14** v obci Dačice a **k.ú. Bílkov,** trvalý travní porost o celkové výměře 4122 m^2. Ze zemědělského půdního fondu bude odejmuta pouze část pozemku o výměře 825 m^2, která je vyznačena v příloze tohoto závazného stanoviska. Pozemek je ve vlastnictví žadatele.

Zařazení dotčené plochy k odnětí ze ZPF dle vyhlášky č. 48/2011 Sb., o stanovení tříd ochrany:

BPEJ	Výměra (m^2)	Třída ochrany
75800	825	II.

V zájmu ochrany zemědělského půdního fondu se stanovují žadateli pro realizaci výše uvedeného záměru následující podmínky:

1. Před započetím prací budou v terénu vytyčeny hranice záboru. Budou respektovány hranice povoleného záboru zemědělské půdy.
2. Před zahájením stavby bude provedena skrývka orniční a podorniční vrstvy půdy z části odnímané plochy o výměře 515 m^2 dle přiložené bilance skrývky o předpokládaném objemu 103 m^3.
3. Skrývka svrchních kulturních vrstev půdy o předpokládaném objemu 103 m^3 je určena k rozprostření na zemědělsky obhospodařovaný pozemek parc.č. 483/64 v k.ú. Bílkov (mimo

kterou se upravují některé podrobnosti ochrany ZPF. Správní orgán požaduje fotodokumentaci ukládání skrývky ornice, aby bylo prokazatelné místo jejího uložení. Na zbylé odnímané ploše (o rozloze 310 m^2) nebude provedena skrývka ornice, jelikož se zde nacházejí stávající stavby (hřiště, kolna a zpevněné plochy), pod kterými se již orniční vrstvy nevyskytují.

Po posouzení žádosti správní orgán vydal požadovaný souhlas k odnětí formou závazného stanoviska dle § 149 správního řádu. Při udělení souhlasu vycházel Městský úřad Dačice, odbor životního prostředí, z předložené dokumentace. Nic z výše uvedeného nebránilo správnímu orgánu k vydání souhlasu k trvalému odnětí zemědělské půdy za účelem výstavby víceúčelového hřiště.

UPOZORNĚNÍ

Podle § 10 odst. 3 zákona o ochraně ZPF **souhlas s odnětím zemědělské půdy ze ZPF pozbývá platnosti uplynutím 3 let ode dne jeho oznámení žadateli, nestal-li se podkladem pro řízení podle zvláštních právních předpisů.**

Podle § 11 odst. 5 zákona o ochraně ZPF je **povinný k platbě** odvodů podle § 11a odst. 3 **povinen** orgánu ochrany ZPF příslušnému k rozhodnutí o odvodech **oznámit změnu způsobu využití a doložit kopii oprávnění k provedení změny, a to do 1 měsíce od této změny**.

Podle § 10 odst. 1 zákona o ochraně ZPF je souhlas k odnětí půdy ze ZPF vydaný podle § 9 odst. 8 zákona o ochraně ZPF pro záměr vyžadující povolení podle zvláštních právních předpisů je závaznou součástí rozhodnutí, která budou ve věci vydána podle zvláštních předpisů. **Žadatel je povinen plnit podmínky** v něm stanovené **ode dne, kdy** tato **rozhodnutí nabyla právní moci, popřípadě ve lhůtách v nich určených. Platnost** vydaného **souhlasu je totožná s platností** těchto **rozhodnutí a prodlužuje se současně s prodloužením jejich platnosti** podle zvláštních předpisů.

POUČENÍ ÚČASTNÍKŮ

Proti závaznému stanovisku se nelze ve smyslu § 149 správního řádu odvolat. Odvolání proti obsahu závazného stanoviska lze učinit až proti správnímu rozhodnutí ve věci samé.

- 68 -
Otisk úředního razítka
MĚSTSKÝ ÚŘAD
Krajířova 27/I.
380 13 DAČICE

.....
Ing. Lukáš Skořepa
vedoucí odboru

Počet listů tohoto dopisu: 2
Počet příloh: 1

plochu budoucí cyklostezky). Tato ornice bude před rozvozem na zemědělský pozemek umístěna na mezideponii umístěné na odnímaném pozemku. Ornice bude pak rozvářena ve vhodných agrotechnických lhůtách po předchozí dohodě s uživatelem pozemku a rozprostírána v tloušťce 0,1 m. V případě změny pozemku k uložení ornice bude daný záměr předem projednán s orgánem ochrany ZPF a písemně doložena změna pozemku.

4. **O veškeré manipulaci s ornicí bude veden deník** (protokol), který bude k dispozici správnímu orgánu k případné kontrole. Do protokolu se zaznamenává **objem skrývky, přemístění, rozprostření či jiné využití a uložení skrývky, fotodokumentace ukládání ornice na zemědělský pozemek**, dále ochrana a ošetřování skrývky v dělení na svrchní kulturní vrstvy půdy a na hlouběji uložené zúrodnění schopné zeminy.
5. Investor prací učiní příslušná opatření k zabránění úniku pevných, kapalných a plynných látek poškozující ZPF a jeho kryt.
6. Manipulace s ornicí bude prováděna na náklady žadatele.
7. Realizací stavby nedojde k narušení organizačního uspořádání okolních zemědělských pozemků ani ke zhoršení jejich přístupnosti. V případě negativního dotčení okolních zemědělských pozemků, bude neprodleně zajištěna odpovídající náhrada.
8. **Skrývka ornice bude rozprostřena do kolaudace stavby.**

O d v o d y za trvalé odnětí zemědělské půdy ze ZPF **jsou orientačně vymezeny ve výši 26.186 Kč** v souladu s § 9 odst. 8 písm. d) a odst. 9 zákona o ochraně ZPF. V souladu s ust. § 9 odst. 9 zákona o ochraně ZPF **bude konečná výše odvodů stanovena** podle § 11 odst. 2 zákona o ochraně ZPF **po nabytí právní moci příslušného rozhodnutí k územnímu a stavebnímu řízení v samostatném řízení a oznámení zahájení realizace záměru, a to nejpozději 15 dnů před jejím zahájením.**

Toto závazné stanovisko se vydává pro příslušný stavební úřad, který povede řízení pro předmětný záměr a nezahrnuje rozhodnutí jiných správních orgánů vydaných podle zvláštních předpisů. Toto závazné stanovisko se vydává pouze pro následné územní a stavební řízení. Závazné stanovisko neřeší majetkoprávní ani uživatelské vztahy k dotčenému pozemku.

ODŮVODNĚNÍ

Dne 29. 12. 2022 přijal Městský úřad Dačice, odbor životního prostředí, pod č. j. DACI/31566/22/OŽP žádost Města Dačice, IČO: 002 46 476, Krajířova 27, 380 13 Dačice v zastoupení na základě plné moci společností AS PROJECT CZ s.r.o., IČO: 260 95 254, U Prostředního mlýna 128, 393 01 Pelhřimov, ve věci vydání závazného stanoviska - souhlasu k trvalému odnětí zemědělské půdy za účelem výstavby víceúčelového hřiště. Jedná se o pozemek parc.č. 548/14 v k.ú. Bílkov, trvalý travní porost o celkové výměře 4122 m^2. Ze zemědělského půdního fondu bude odejmuta pouze část pozemku o výměře 825 m^2. Daný záměr je v souladu s územně plánovací dokumentací města Dačice.

Součástí žádosti nebyly všechny přílohy, které vyžaduje zákon o ochraně ZPF dle ust. § 9 odst. 6 zákona o ochraně ZPF. Proto dne 13.01.2023 správní orgán vyzval žadatele k odstranění nedostatků podání. Žádost byla doplněna dne 02.02.2023 (zaevidovaná pod č.j. DACI/3438/23/OŽP).

Před zahájením stavby bude v souladu s ust. § 8 odst. 1 písm. a) zákona o ochraně ZPF, provedena skrývka orniční a podorniční vrstvy půdy z části odnímané plochy o výměře 515 m^2 dle přiložené bilance skrývky o předpokládaném objemu 103 m^3. Investor uloží skrytou ornici o objemu 103 m^3 na zemědělsky obhospodařovaný pozemek parc.č. 483/64 v k.ú. Bílkov - mimo plochu budoucí cyklostezky (tj. nově vzniklý pozemek parc.č. 483/93 dle geometrického plánu č. 360-9256/2021). O činnostech souvisejících se skrývkou vede oprávněný ze souhlasu s odnětím zemědělské půdy ze ZPF protokol dle § 9 zákona o ochraně ZPF a v souladu s ust. § 14 odst. 5 vyhl. MŽP č. 271/2019 Sb.,

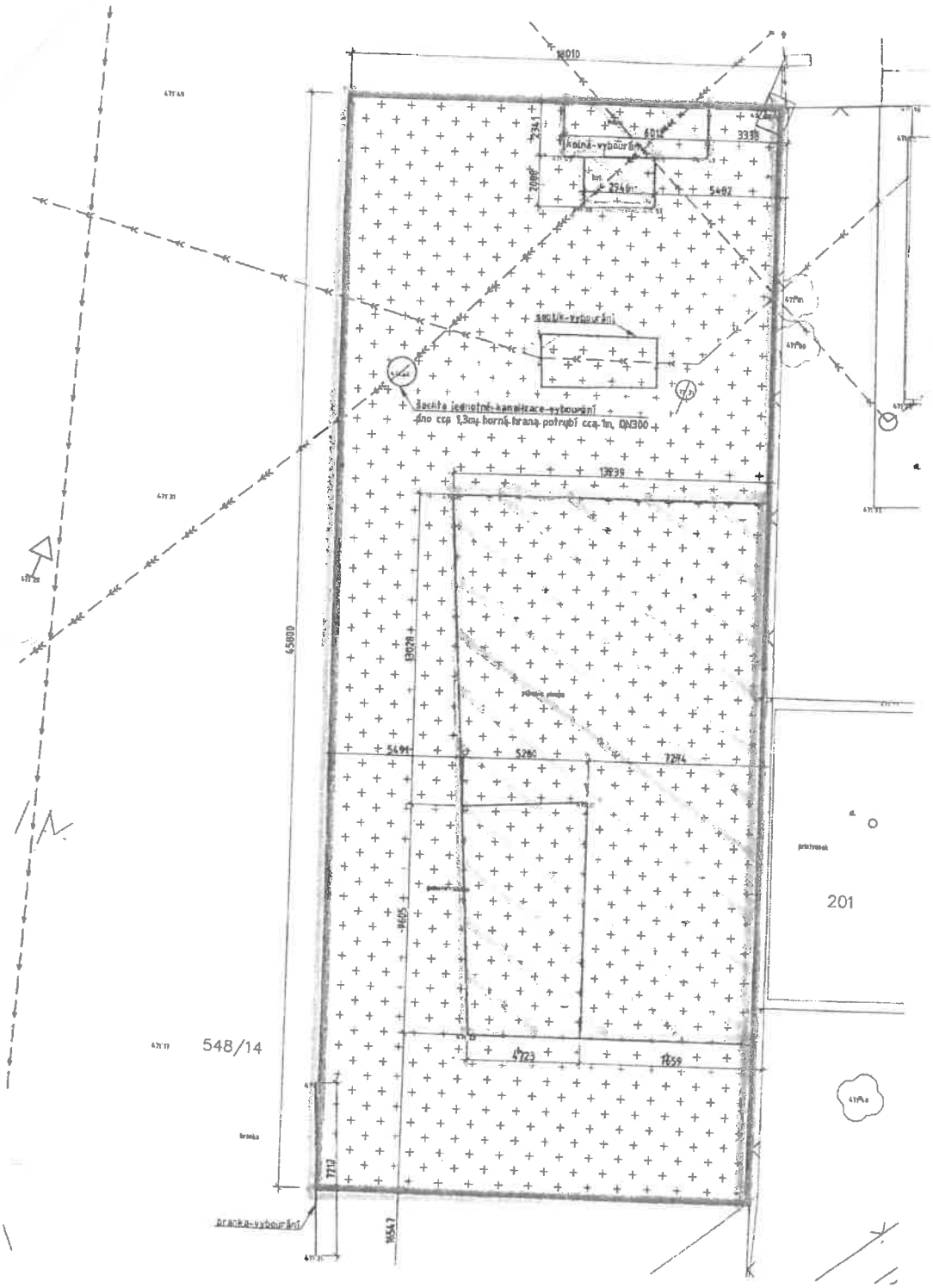

Příloha k závaznému stanovisku
čj. DACI/3572/23/OŽP
spis. zn. 210-2023/DOUK
ze dne 6.2.2023

- PLOCHA ODNĚTÍ KDE NEBUDE PROVEDENA SKRÝVKA ORNICE

- PLOCHA ODNĚTÍ ZE ZPF KDE DOJDE KE SKRÝVCE ORNICE